

CAMINO DE SANTIAGO FRANCÉS

POR CASTILLA Y LEÓN





Edita: Fundación Siglo para el Turismo
y las Artes de Castilla y León

Textos: Ángel Luis Barreda
Enrique Gómez
M^a Carmen Arribas
Araceli Barreda

Fotografías: Centro de Estudios y Documentación
del Camino de Santiago.
Ángel Luis Barreda
Hugo Mediavilla.
Fundación Siglo para el Turismo
y las Artes de Castilla y León

Diseño, y maquetación Capitán Quimera

Dep. Legal: VA 450-2020

Actualización de datos: ENERO 2024



El Camino de Santiago en
Castilla y León

**Guía del Peregrino
del Camino Francés**



**Junta de
Castilla y León**

Presentación



Codex Calixtinus

Esta guía es una invitación para recorrer los Caminos a Santiago por el territorio de Castilla y León, ya sea como peregrino, viajero o turista. En ella ofrecemos aquella información que consideramos básica a la hora de preparar tu peregrinación o tu viaje.

Las Vías Jacobeas son rutas singulares que con más de mil años de historia se extienden por pueblos, villas y ciudades de una gran significación histórico-artística,

con paisajes distintos y variados, sin olvidar las gentes que al borde de estos Caminos han atendido durante siglos a todos cuantos por ellos han pasado. Recorridos que aportan otras muchas perspectivas dignas de ser tenidas en cuenta como una rica y variada gastronomía, historias legendarias y costumbres ancestrales que aún perviven.

Caminos Jacobeas que en Castilla y León se extienden de Sur a Norte, de Este a



Santiago de Compostela

Oeste y que con la publicación de tres guías del peregrino, pretendemos hacer un recorrido no sólo por el Camino Francés - por tierras de Burgos, Palencia y León - con sus declaraciones tanto de carácter nacional (Conjunto Histórico Artístico, Premio Príncipe de Asturias a la Concordia) como internacional (Primer Itinerario Cultural Europeo y Gran Itinerario Cultural Europeo por el Consejo de Europa, Bien Patrimonio Mundial

de la UNESCO, Tesoro del Patrimonio Cultural Inmaterial de España) donde todos confluyen; sino también a lo largo de aquellos Caminos Históricos, como la Vía de la Plata en su transcurrir por las provincias de Salamanca y Zamora, o por los Caminos Tradicionales, como el Camino de Madrid a su paso por los territorios de Segovia y Valladolid.









A cuantos por nuestra querida Castilla y León quieran peregrinar "ULTREIA"









 Camino Francés

CAMINOS HISTÓRICOS

-  Vía de la Plata
-  Camino Portugués de la Vía de la Plata
-  Camino Mozárabe-Sanabrés
-  Camino Vía de Bayona
-  Camino Vadiniense
-  Camino del Salvador
-  Camino de Besaya
-  Camino Olvidado

CAMINOS TRADICIONALES

-  Camino de Madrid
-  Camino de Levante y Sureste
-  Camino de la Lana
-  Camino Real de Invierno

-  Localidades de orientación
-  **CAPITALES DE PROVINCIA**





ÍNDICE

- | | | | |
|-----------|---|------------|-------------------------|
| 7 | ¿Qué es el Camino de Santiago? | 24 | Índice de nomenclaturas |
| 8 | Consejos prácticos para recorrer el Camino a pie | 26 | El Itinerario en datos |
| 11 | Consejos prácticos para recorrer el Camino en bicicleta | 31 | Itinerario |
| 13 | Sobre la Credencial del Peregrino y la "Compostela" | 136 | Asociaciones Jacobeas |
| 15 | El Camino de Santiago en España | 137 | Direcciones de interés |
| 18 | Castilla y León: un Camino lleno de arte | | APÉNDICE CARTOGRÁFICO. |

¿Qué es el Camino de Santiago?



Codex Calixtinus



Santiago peregrino

Desde el descubrimiento de la tumba del Apóstol Santiago en Compostela, en el siglo IX, el Camino de Santiago se convierte en la más importante ruta de peregrinación de la Europa medieval. El paso de los innumerables peregrinos que, movidos por su fe, se dirigían a Compostela desde todos los países europeos, sirvió como punto de partida de todo un desarrollo artístico, social y económico que dejó sus huellas a lo largo de este trazado. Pero el Camino no es sólo un resto arqueológico de un espléndido pasado histórico, sino que es un camino vivo, renovado por el paso de los nuevos peregrinos, de los viajeros y de los turistas que reviven ya en pleno siglo XXI una historia que es patrimonio común de todos los pueblos de Europa.

Peregrinar a Santiago al modo tradicional como peregrino, o como viajero o turista, no es simplemente hacer un recorrido turístico o deportivo por una ruta artística en contacto con la naturaleza. Es todo eso, pero es mucho más. Es encontrarse con las raíces religiosas e históricas de Europa, es renovar un camino de transformación interior, es caminar y viajar al ritmo de otros siglos, es... peregrinar.

Se puede decir que el Camino de Santiago es un símbolo. Es una ruta de fe; una ruta de arte y cultura; una ruta ecológica y humana: un encuentro con la trascendencia; la búsqueda de uno mismo; una peregrinación al misterioso morir y renacer. Es una aventura física y espiritual y hay que estar preparado y convenientemente informado.

Consejos prácticos para recorrer el Camino a pie



Para muchos la peregrinación a pie a Santiago de Compostela es una de las experiencias más gratificantes de su vida. Al mismo tiempo es un reto físico y mental que hay que preparar concienzudamente. Por ello, los siguientes consejos son vitales para emprender una experiencia única.

Antes que nada hay que procurar ambientarse leyendo algo sobre la historia del Camino y la peregrinación que ayude a que el peregrino se sienta un eslabón de la gran cadena de peregrinos que le han precedido y al tiempo le prepare para disfrutar mejor el recorrido.

Existe un amplísimo catálogo de libros sobre el Camino de Santiago entre los que se encuentran las Guías del Camino con mapas y distancias. Elige la que más te guste, consúltala y procura hacer un plan de etapas previo, pensando que lo normal es recorrer 25 ó 30 kilómetros cada día. Es conveniente programar en un principio etapas cortas hasta que el cuerpo se vaya habituando. Al cabo de una semana ya estarás entrenado para hacer recorridos

más largos. Puedes programar algún día de descanso, o intercalar con etapas más cortas, coincidiendo con el paso por los lugares que quieras visitar detenidamente. De esa forma podrás descansar sin perder el ritmo.



Albergue de peregrinos

La consulta de los albergues y refugios habilitados para los peregrinos es básica si deseas utilizar este servicio. Estos refugios son exclusivamente para los que peregrinan a pie, bicicleta o caballo sin hacer tramos en vehículo, y no se pueden hacer reservas previas. No todos los albergues abren durante todo el año. Especialmente en invierno es importante llamar previamente para confirmar la apertura y así poder organizar mejor las

etapas. Los grupos grandes de peregrinos conviene que se busquen una alternativa al alojamiento en los albergues habituales debido a su capacidad.

La peregrinación andando está al alcance de cualquier persona aunque no sea un atleta, siempre que se sepa dosificar el esfuerzo en función de las posibilidades físicas. Por ello, un entrenamiento previo con la realización de caminatas es de gran ayuda.

En la preparación del equipo son básicos:

La **mochila** será nuestra compañera de camino durante muchas horas por lo que debe ser cómoda y ligera, especialmente de tipo anatómico, con correas en la cintura y el pecho, y con bolsillos laterales y superiores. La colocación de tu equipaje de forma ordenada y en bolsas de tela para evitar el ruido mañanero en los albergues te facilitará su

uso al tiempo que te ayudará a prevenir que se pueda mojar su contenido. No olvides que el peso es un gran problema que se evita prescindiendo de casi todo. Si pesa más de 8 kilos, “te pesará”, como norma general se establece que el peso de la mochila no debe ser superior a la décima parte del peso de quien la lleve. Al cargarla distribuye lo más pesado al fondo y lo más próximo posible a la espalda. No es conveniente llevar nada fuera de la mochila, colgando, ya que se puede mojar o perder.

El **saco de dormir** es imprescindible si piensas usar los albergues de peregrinos. En verano no es necesario que sea muy grueso y por tanto, mucho más ligero. También conviene llevar una **esterilla o foam** para evitar el contacto directo con el suelo en caso de que toque dormir sobre éste.

El **calzado** es otro de los elementos imprescindibles. Procura llevar más de un par y que el pie esté previamente acostumbrado a ese tipo de calzado. Lo ideal es una bota de tejido ligero y que permita la transpiración, que proteja los tobillos de los esguinces y facilite caminar entre piedras y barro. En verano se pueden usar unas zapatillas deportivas si las botas resultan incómodas.



La **ropa**, poca, dos juegos de cada pieza, un jersey y chubasquero o capa que en caso de lluvia pueda tapar también la mochila. Una bolsita con detergente facilitará la limpieza y que al final de tu jornada te permita ponerte ropa limpia. Lo agradecerá tu olfato y el de tus compañeros. Una **concha** o vieira así como un **bordón** o vara de caminante te permitirán ser fácilmente identificado como peregrino, y la vara te ayudará en tu caminata.

Siempre hay que llevar un poco de **comida** encima, sobre todo frutos secos, fruta o chocolate, y la cantimplora llena. Es inútil cargar comida para más de un día. Se puede llevar un **pequeño botiquín** con yodo, esparadrappo de tela, gasas estériles, tiritas, algún laxante y antidiarreico, una crema antiinflamatoria y crema de protección solar. No te olvides la **Tarjeta de Asistencia Sanitaria** ó la tarjeta sanitaria Europea, en el caso de los extranjeros.

No es bueno llevar mucho dinero encima. Es mejor usar **tarjetas de crédito** o cheques de viaje. Conviene que tu familia tenga idea de tu recorrido y los teléfonos de las Oficinas de Información para localizarte en casos urgentes. También te puede resultar de utilidad una pequeña agenda o libreta



para hacer anotaciones o plasmar en ella los múltiples y variados sellos que irás encontrando a lo largo del Camino. Recuerda que en la Credencial, el “imprescindible” para constatar tu paso, es el cuño del albergue en el que se haga noche.

Al caminar ten presente que todo el Camino está marcado con flechas amarillas y mojones de piedra. En verano evita las horas de más calor madrugando un poco más. Ponte crema protectora para el sol y durante los primeros días no uses durante muchas horas camisetas y pantalones cortos. Procura no caminar muy rápido los primeros días hasta que conozcas tu ritmo más adecuado. Si vas en grupo, procura adaptarte al paso del más lento. En el Camino no hay que buscar llegar el primero, sino llegar.

Si caminas por carretera sé prudente, no olvides que eres la parte más débil.

Consejos prácticos para recorrer el Camino en bicicleta



Peregrinos en bicicleta ante la Catedral de Santiago

Antes de comenzar tu recorrido estudia un plan a tenor de los kilómetros totales que piensas recorrer y tu previsión diaria. Si haces completo el trazado del Camino Francés, desde Roncesvalles o Somport, ten presente que necesitarás un mínimo de diez días. Haz tu peregrinación con la suficiente calma como para tener tiempo de visitar los puntos claves de la ruta.

Con relación a la preparación, desde el punto de vista físico, si no eres un asiduo ciclista, enfrentarte cada día con muchos kilómetros exige una concienzuda preparación.

Para ello, desde el punto de vista de la preparación física, ten presente la posibilidad de visitar a un médico especialista, pues a la vista del esfuerzo prolongado que intentas realizar sería muy conveniente un chequeo previo. Traza un plan de entrenamientos que comience con pocos kilómetros y aumenta progresivamente las distancias a recorrer. Completa tu preparación física con gimnasia diaria para dar elasticidad a los músculos de las piernas, espalda y cuello.

En cuanto a la mecánica una buena revisión previa por un especialista es fundamental. Que las partes móviles de tu bicicleta sean de garantía y que disponga





de una racional combinación de platos y piñones para facilitar desarrollos cómodos adaptados a tus fuerzas, es igualmente básico. Finalmente, la técnica es también fundamental. Por ello, hazte acompañar en tus entrenamientos por personas experimentadas en la bicicleta, ellos te aconsejarán sobre la mejor postura a adoptar en la bici, la forma y el tiempo de hacer los cambios, la cadencia del pedaleo, etc.

En cuanto a cómo portar el equipaje en la bicicleta te resultarán de utilidad las pequeñas alforjas que se ajustan en las ruedas traseras y en el manillar, sin olvidar que tanto para ti como para tu bici cuanto menos peso se lleve mejor. Cuida también tu vestimenta. Es muy conveniente usar ropa ajustada y de colores vivos. Con ello conseguirás una menor resistencia al avance y facilitarás que los conductores detecten antes tu presencia. Procura no llevar nada



Peregrinos en bicicleta ante la Cruz de Ferro

colgando o suelto ante la posibilidad de enredarse con las partes móviles de tu bicicleta. Una bolsa de aseo personal, un saco de dormir y un chándal o ropa de vestir son también imprescindibles para cuando eches pie en tierra.

Cumplir escrupulosamente con el Código de la Circulación, llevar siempre agua mineral, desconfiando de los manantiales que encuentres y algunas herramientas con las que poder salir del apuro en carretera en caso de pinchazo o alguna otra avería menor, harán de tu peregrinaje una experiencia irreplicable y muy positiva.

Sobre la Credencial del Peregrino y la “Compostela”



La actual credencial del peregrino, que se entrega exclusivamente a los que hacen todo o parte del Camino de Santiago a pie, en bicicleta o a caballo, tiene sus orígenes en las cartas de presentación que desde los albores de la historia jacobea concedían los reyes, infantes, clérigos, papas y otras autoridades como documento de recomendación o salvoconducto a los que peregrinaban a Compostela. La historia relata multitud de documentos en los que se concedía por mediación de dicha carta todo tipo de privilegios y gracias para que el portador y sus acompañantes obtuviesen protección y también la exención del pago de tributos (montazgos, portazgos, peajes, etc.) cuyo montante podía llegar a ocasionar graves problemas a los peregrinos medievales.

La credencial se entrega a través de la Iglesia, las Asociaciones de Amigos del Camino de Santiago, las Cofradías, u otras instituciones que la Catedral de Santiago tenga debidamente autorizadas. Se expide antes de iniciar el Camino o a través de estas mismas instituciones en el lugar donde se inicia el recorrido. Siempre es aconsejable la presentación de una carta o documento que acredite e identifique al solicitante. Con la credencial, para aquellos que han hecho al menos los cien últimos kilómetros del trazado jacobeo a pie o en caballo y los doscientos últimos en bicicleta, la Catedral de Santiago concede la llamada “Compostela” que es un documento por el que se reconoce que el peregrino ha llegado a la meta compostelana y lo ha hecho por motivos religiosos. Para los que lo hagan por otros motivos la oficina del peregrino expide otro documento de similares características.

Estos documentos se entregan en la Oficina de Acogida al Peregrino, en la Rúa Carretas, 33. Conviene conocer que los sellos estampados en la credencial deben atestiguar el paso diario por los distintos tra-





mos y etapas del camino, excepto en los últimos 100 kilómetros del recorrido en donde serán dos los sellos estampados por jornada los que lo acrediten.

Aunque los peregrinos a quienes se les otorga la Compostela deben justificar una motivación piadosa o religiosa en su peregrinación, en los últimos años la iglesia compostelana ha incorporado otro diploma sustitutivo a la credencial para quienes llegan a Santiago sin la motivación devota exigida a su peregrinación.

En su origen la Compostela se plasmaba en pergamino y en ella se relataba con un texto más o menos amplio, además de una mención al apóstol Santiago, patrono y protector “único y singular” de las Españas.

(“...Nuestro Patrón y Protector de las Españas...”), la constancia de la visita del peregrino al templo “...ha visitado devotamente este sacratísimo Templo con sentido cristiano (pietatis causa)...”. Desde hace tiempo se imprime sólo en papel con orla característica de hojas de roble y vieiras jacobeanas en la que se hace constar en latín el nombre del peregrino. A pie de documento se estampa actualmente la firma de El Canónigo Diputado para los Peregrinos responsable de la Oficina del Peregrino, mientras que en tiempos precedentes la Compostela era firmada por el Arzobispo, aunque tan sólo en teoría, ya que en la práctica la realidad hacía que apareciera habitualmente la firma del canónigo encargado de las peregrinaciones. Muchos peregrinos estaban pidiendo que la Compostela incluyese no solo la fecha de llegada a Santiago, sino también el lugar donde comenzó la peregrinación, fecha y kilómetros recorridos. La oficina del peregrino ha optado por emitir, para los que así lo soliciten, un certificado que incluye estos nuevos datos. Así mismo para evitar las largas colas que se producen a la hora de expedir la Compostela, la oficina del peregrino ha elegido una fórmula por la que los grupos podrán solicitarla a través de su responsable y utilizando un formulario editado al efecto.

El Camino de Santiago en España



El Camino a su paso por el Canal de Castilla, Palencia

El inicio de lo que se ha dado en llamar el Camino de Santiago se pierde en una fecha incierta de principios del siglo IX en la que un ermitaño, llamado Pelayo, cuenta que ha visto unos fenómenos luminosos que tienen todos los visos de ser un milagro. El eremita pondrá en conocimiento del Obispo de Iria Flavia (sede episcopal de entonces) tan fantástica visión al acontecer tan fabulosos hechos en la parte más occidental del mundo entonces conocido y éste lo hace llegar a su vez a la Corte del rey Alfonso II de Asturias, comenzando de esta manera un movimiento de gentes y una difusión del hecho de tales proporcio-

nes que bien pronto conocerían por toda la Cristiandad.

Teodomiro, Obispo de Iria Flavia, sacó de una cueva un arca de mármol que contenía los restos de Santiago El Mayor, y el rey Alfonso II El Casto mandó construir en el lugar una capilla que diese cobijo a los restos del apóstol, iniciándose así la construcción de una ciudad, Compostela, que con el paso de los años se convertiría en meta de millones de peregrinos, sede episcopal, ciudad próspera y punto de referencia histórica y espiritual para todo el mundo cristiano.

Los peregrinos comenzaron a transitar por el norte de España,





no sin grandes dificultades, para llegar al fin del mundo medieval que eran por entonces las tierras de Galicia. Los primeros itinerarios lo fueron desde Oviedo, capital entonces de los reinos cristianos peninsulares, pronto estos caminos enlazaron con Europa a través de una “ruta de la costa” que más tarde, con el avance de la Reconquista, el Camino se consolidó más al Sur dando lugar a lo que se ha dado en llamar el “Camino Francés” y que se considera como el genuino Camino de Santiago.

Los peregrinos que acudían a la Tumba de Santiago Apóstol no eran sólo hispanos, pues la fama que adquirió Compostela fue tal

que muy pronto se pusieron en camino gentes de toda Europa. Ello constituyó un hecho de gran importancia pues se generó a lo largo del itinerario una gran vida comercial y espiritual que dio como consecuencia la fundación de ciudades, construcción de grandes templos y monasterios y el florecimiento del comercio y los artesanos.

En este renacer que surgió en una gran parte del Norte de España tuvieron destacada participación instituciones religiosas como la Orden de Cluny que pronto se convirtió en la “gran multinacional” de promoción de la Ruta a Santiago de Compostela y algunas publicaciones determinadas

como el “Codex Calixtinus” que escribiera el clérigo Aymeric Picaud por encargo del Papa Calixto II. Dentro de la influencia local no se debe olvidar al Obispo Gelmírez que fue quien consolidó la sede episcopal, la convirtió en Arzobispado y en buena manera diseñó y planificó su futuro. Todo ello favorecido por las leyes de Navarra, Castilla, León y Galicia que legislaron con generosidad a favor de los peregrinos y dictaron leyes que favorecieron igualmente a los pueblos, villas y ciudades por donde pasaba este itinerario sagrado que se convirtió como hemos dicho en la más importante ruta comercial y artística de la Europa medieval.

Los caminos que conducían a Santiago pronto formaron una tupida red que se iniciaba en tierras de Polonia, Alemania y los Países Nórdicos hasta llegar a Francia donde estos itinerarios se van configurando por París, Vezelay, Le Puy o Saint-Gilles con lo que se asocian en su nacimiento a los grandes santuarios que se dirigen a los Pirineos para entrar en España por dos lugares distintos: a través del Somport en tierras de Huesca, se recibía a los peregrinos que procedían de Saint Gilles du Gard, mientras que por el Puerto de Ibañeta, en tierras navarras de Roncesvalles, llegaban los procedentes de Tours, Vezelay y Le Puy.

Los dos caminos, que habían ya atravesado Jaca en el lado aragonés y Pamplona se juntaban en Puente la Reina para desde allí “Todos los Caminos se hacen uno hasta llegar a Santiago” meta común de todos los itinerarios jacobeos. Desde aquí el camino histórico y también el actual se dirigía a Estella-Lizarrza y Los Arcos para, cruzando el Ebro por Logroño, recorrer las localidades riojanas de Nájera, Azofra, Navarrete y Santo Domingo de la Calzada.

Castilla y León es la Comunidad Autónoma con mayor recorrido, unos 400 kilómetros, y también donde la Ruta encuentra la mayor concentración de Bienes de Interés Cultural.

Finalmente, el Camino de Santiago se introduce en Galicia, que como bien definiera Picaud es una Comunidad abundante en bosques, “agradable por sus ríos, sus prados y riquísimos manzanos, sus buenas frutas y sus clarísimas fuentes...”. A través del Cebreiro el Camino entra en tierras lucenses hasta el corazón de la comarca de A Ulloa, que tan bien inmortalizara Emilia Pardo Bazán en su novela “Los Pazos de Ulloa”, y punto de arranque del recorrido por la provincia de A Coruña avanzando por Melide y Arzúa hasta llegar a la meta de Santiago de Compostela.



Castilla y León, un Camino lleno de arte



El Camino de Santiago a su paso por Castilla y León representa una de las más grandes sorpresas que pueda proporcionar a peregrinos, viajeros y turistas. Este es un espacio donde la historia se detiene largamente para escribir bellas páginas que son patrimonio común de todos y que han servido para consolidar un lugar común donde los dos reinos medievales por excelencia hoy se dan la mano para reflexionar lo que, generalmente, dieron a la historia de una Ruta que se fraguó desde el apoyo de las monarquías y la generosidad de los monasterios. Son casi 400 kilómetros de itinerario por estas tierras cuyos

trazados ya recorrieron los romanos y las órdenes militares guardaron unas veces y conquistaron otras en tiempos de paz y de guerra. En estos lugares fue donde se fraguó el románico, donde se hizo estilo propio y cátedra para enseñarnos sobre un orden artístico que se hizo asentamiento propio del Camino.

Así es como Castilla y León se extiende por campos, se eleva por sus montes y hace lugar agradecido y propio de ser visitado a través de sus paisajes. Hoy, cuando la senda natural que es el Camino de Santiago se convierte en un valor en alza, bien podemos decir que la ruta en esta Comunidad de Castilla y León es un reflejo variado de comarcas y una explosión multicolor de espacios diferentes que permiten un recorrido ciertamente excepcional.

Peregrinos, viajeros y turistas entran en Castilla por los campos feraces de la "Riojilla burgalesa" para pronto toparse con los Montes de Oca, de los que hace siglos desaparecieron los asaltantes de peregrinos para convertir este ca-



Claustro Románico

mino en un recorrido de paz junto a la naturaleza que nos conduce al emblemático monasterio de San Juan de Ortega. Bien cerca, y antes de entrar en Burgos, pasamos por Atapuerca donde nuestros antepasados cuentan sus años por cientos de miles.

Después de Burgos, Castilla se muestra tal y como es, tal y como todos se la esperan: lugares para caminar de mañana y ser acompañados por el canto del gallo y el cantar de jilgueros, cogujadas o verderones y ver, como en una paleta multicolor de un pintor, lo bello del campo, los horizontes rectilíneos y un mundo en el que la naturaleza todo lo preside. Con este paisaje que a veces pudiera parecerse monótono, avanzamos hacia las tierras de vega que a la llegada de la provincia de

Palencia van a aparecer para dar sentido de continuidad durante kilómetros y kilómetros.

Las cuencas de los ríos discurren de Norte a Sur, nuestro recorrido jacobeo de Este a Oeste y por ello, la presencia de los cauces fluviales serán un continuo aparecer y desaparecer, pero ofreciendo una continuidad rítmica de espacios para ver y dejar que el espíritu se solace al contemplar la flora y fauna de sus riberas, el cuerpo se refresque en el correr de sus aguas que peinan puentes que nos trasladan a viejas historias, salpicadas casi siempre con sorprendentes leyendas. Cruzaremos el río Pisuerga a través de Puente Fitero, en el límite histórico de los Reinos de Castilla y de León, más adelante atravesaremos las esclusas del Canal



de Castilla que es obra de la época de la Ilustración y única para sentir el agua vivificadora de las pequeñas y refrescantes cataratas hechas en piedra por la mano del hombre. En Carrión de los Condes cruzaremos el río que da nombre a la ciudad que recuerda hechos épicos y legendarios que nos narran bodas de infantes carrioneses con las hijas del Cid Campeador.

Ya en tierras leonesas de Sahagún el río Cea se topa con el puente de peregrinos de ascendencia romana mientras más adelante el Órbigo, ya domesticado por los pantanos que en tiempos modernos han dado al traste con lo que fueron sus grandes avenidas, tiene hermoso puente que sigue luciendo su forma quebrada y sus veinte ojos y mantiene el sabor a justas medievales que le dieron fama en estos lugares de Hospital en el que Suero de Quiñones convocó Justas que la historia recuerda con el nombre de Passo Honroso. Aunque otros ríos y puentes continúan en el devenir del Camino hagamos parada para saborear brevemente estas tierras de páramos y vegas donde una puesta de sol es un espectáculo en el atardecer y un canto de vida y esperanza, mientras en la noche estrellada se convierte en prodigio para ver la Vía Láctea que es paraguas celeste del Camino

de Santiago... Estos auténticos espectáculos naturales sólo se darán en estas tierras jacobeanas que cruzan caminos, trochas y vericuetos entre las capitales más jacobeanas de estos reinos: Burgos y León.

En tierras de León volveremos a encontrarnos con los montes y montañas como protagonistas absolutos para, después de Astorga,



Peregrinos sobre un puente romano

bordear al mítico Monte Teleno. Desde tiempo de los romanos el monte se hizo presencia de dioses para cristianizado más tarde elevar una sencilla cruz que con el nombre de la Cruz de Ferro es hito jacobeano y mojón que nos introduce en las tierras del Bierzo. A partir de este mítico lugar un precipitado descenso agudiza aún más los contrastes: a veces las nieves cubren el Teleno y la Cruz de Ferro, mientras a sólo una

veintena de kilómetros, en el valle, ya florecen árboles y arbustos. Un paisaje que nos introduce en la comarca del Bierzo que se extiende rodeada de montañas y que se hace extensa y dispar y cuyo recorrido nos pondrá en las puertas de Galicia, la tierra de Santiago.

Aunque los motivos esgrimidos antes son suficientes para recorrer el Camino en Castilla y León, el riquísimo patrimonio artístico de esta tierra en estos tiempos de relevancia del Turismo Cultural convierte al arte del Camino en un reclamo de primer orden. Es el Románico el estilo predominante en esta Ruta Jacobea, una forma artística que adquirió la importancia, ciertamente trascendental, de ser el primer estilo internacional que ocupó el espacio geográfico cristiano, un estilo que constituyó el primer movimiento artístico y cultural del occidente europeo, algo que no se producía desde la caída del Imperio Romano.

Lamentablemente, han desaparecido muchas de las abadías e iglesias que poblaron esta mitad del norte de España durante los siglos XI y XII y que fueron auténticos focos de influencia a partir de los cuales se irradia su estilo a todas las comarcas bajo su influencia. Hoy tenemos un buen número de testimonios documentales aunque apenas quedan vestigios de los conjuntos monasteriales erigi-

dos en Carrión de los Condes o Sahagún, como excepcionales focos de cultura y lugares del máximo poder e influencia en la bien conocida Orden de Cluny.

A lo largo de esta ruta o de sus entornos se siguen ubicando los principales hitos o centros del románico que se levantaron entre el último cuarto del siglo XI y la segunda mitad del siglo XII, y que hoy representan un auténtico rosario de obras de arte que de forma parcial o total se conservan en Redecilla del Camino, San Juan de Ortega, Burgos y Castrojeriz en lo relativo a la provincia de Burgos. En Palencia podemos destacar: Boadilla del Camino, Frómista, Villalcázar de Sirga y Carrión de los Condes. En lo referente a la provincia leonesa: Sahagún, León, Astorga, Rabanal del Camino o Villafranca del Bierzo, por citar sólo aquellas localidades más emblemáticas en la ruta jacobea a su paso por esta Comunidad Autónoma.

El arte románico español, como ha dejado escrito José Manuel Pita Andrade, fijó su proceso de desarrollo siguiendo en sus líneas básicas el Camino de Santiago. Desde Jaca a Compostela, pasando por Frómista y León, se iban produciendo experiencias decisivas que alcanzan su plenitud en el Santuario del Apóstol.



El mismo autor hablando de la escultura románica en el Camino de Santiago ha dejado escrito que ésta se desarrolla bajo el signo de la comunicación. Hay que entenderlo como un encuentro no solo de peregrinos, sino también de los artistas itinerantes, convirtiendo a esta Ruta en el más fecundo entrecruce de experiencias. Así es posible gozar en Compostela con formas artísticas y rasgos muy semejantes a Toulouse y, sin salir de la ruta jacobea, con lo construido en Frómista, Carrión o León, lo que caracteriza a este estilo por su amplísima expansión y por ello también cuesta trabajo fijar determinadas peculiaridades del mismo en las distintas comarcas de las rutas a Compostela.

No hay más que ver la relación de lugares donde, aún hoy, queda constancia importante del románico en torno al Camino de Santiago para darnos cuenta de la relevancia que tuvo este estilo en el momento más brillante de las peregrinaciones: San Juan de Ortega, Burgos, Frómista, Carrión de los Condes, Sahagún, San Pedro de las Dueñas, León, Astorga, Rabanal del Camino, Cacabelos, Píeros y Villafranca del Bierzo.

El gótico es otro de los estilos arquitectónicos que cuenta con extraordinarios ejemplos en esta Comunidad. Alfonso VII "El Emperador" será el introductor en

la Península de este nuevo movimiento estético que alcanzará su clímax en el siglo XV. Esta nueva forma arquitectónica, que tendrá muy diversa aceptación según las regiones, se caracteriza fundamentalmente por la estrecha relación símbolo-edificio, que tiene en la catedral el edificio gótico por excelencia, y por la verticalidad de las construcciones con la introducción de importantes innovaciones técnicas como: el arco apuntado y la bóveda ojival. La catedral gótica se presenta como uno de los primeros intentos de "arte total", un espacio en el que confluyen todas las artes, además de la arquitectura, como la escultura y la pintura a través de las vidrieras policromadas, las tablas y los tapices. Estas señas de identidad del nuevo estilo se manifiestan en todo su esplendor en el Camino de Santiago a su paso por Castilla y León a través de dos joyas, las catedrales de Burgos y León.

Por lo que respecta al Renacimiento y su vinculación con el trazado jacobeo conviene decir que pese a que el flujo de peregrinos desde la Baja Edad Media estaba yendo hacia un lento declinar, olvidando el apogeo adquirido en los pasados siglos medievales, la península se convertirá en un país atractivo para los europeos, en un país por explorar y descubrir.

El Renacimiento valora lo que se ve, los paisajes, las gentes, etc., rompe con el estilo gótico y toma como modelo el de la Roma antigua. En esta Comunidad encontramos un amplio rosario de ejemplos a lo largo del Camino, entre otros citar el Hospital del Rey en Burgos, el Claustro del Monasterio de San Zoilo de Carrión de los Condes, la Catedral de Astorga, el Hostal de San Marcos en León, el Santuario de Nuestra Señora de la Encina en Ponferrada o la Colegiata de Santa María de Villafranca del Bierzo, que constituyen visita obligada para conocer más de cerca un estilo que revaloriza la antigüedad clásica y que hace una revisión del mundo medieval.

Pero hay otros estilos en el arte que en los últimos tiempos también se han hecho presentes en el ámbito de las manifestaciones culturales de esta comunidad castellano y leonesa, propiciando así la continuidad en el tiempo de las manifestaciones artísticas. A modo de ejemplo debemos citar el Santuario de la Virgen del Camino en León, obra del arquitecto dominico fray Francisco Coello de Portugal con esculturas de José María Subirachs. Otro ejemplo de la incorporación de las nuevas tendencias arquitectónicas, al margen de los estilos más clásicos, están las aportaciones del arquitecto Gaudí con dos ejemplos destacados: El

palacio episcopal de Astorga, hoy Museo de los Caminos y la llamada "Casa de Botines", y una de las más modernas incorporaciones la tenemos en el moderno edificio donde se alberga el Museo de Arte Contemporáneo (MUSAC) en la capital leonesa obra de los arquitectos Emilio Tuñón y Luís Moreno cuyo proyecto consiguió el mayor reconocimiento internacional gracias a la concesión de diversos premios y el Museo de la Evolución Humana (MEH) construido en la ciudad de Burgos por el arquitecto Juan Navarro Baldewerg que refleja vanguardia y modernidad.

Índice de Nomenclaturas

SAN JUAN DE ORTEGA:

Localidad

Altitud:	1040 m
Distancia a Santovenia de Oca:	3,2 km
Distancia a Agés:	3,7 Km.
Tipo de ruta:	Camino



Servicios



(A pocos metros del santuario de San Juan de Ortega...

Aviso Inicio de Ramal

Enlace con el Camino Francés:
Burgos

Aviso de enlace a Itinerario Principal

ABCD

Localidad de itinerario principal

ABCD

Localidad de ramal alternativo

↑ ABCD

Primera localidad de ramal alternativo

↑ ABCD

Última localidad de ramal alternativo

↑ ABCD

Localidad de itinerario donde enlaza ramal alternativo



COLOR DE ZONA


■ itinerario previo a Castilla y León (Navarra / La Rioja)


■ Burgos

■ Palencia

■ León


■ Galicia

 Bien de Interés Cultural


 Albergues


 Fuente

 Bar


 Restaurante


 Alojamiento


 Tienda de comestibles


 Banco-caja


 Farmacia

 Cruz Roja-
centro de salud


 Taller de
bicicletas


 Camping


 Punto de
información

 Boxes para
caballos

Tipos de Albergues en el Camino.

 Albergue Turístico de los Caminos a Santiago

 Albergue Turístico

 Albergue sin fin Lucrativo

Categoría








n n= número de conchas.



El itinerario en datos

Kms. parciales	Kms. recorridos en CyL	Kms. restantes a Santiago	Altitud	Localidad	Pág
NAVARRA					
0	0	755	952	Orreaga / Roncesvalles	32
42,6	0	713	446	Pamplona	32
23,5	0	690	346	Puente la Reina	33
22,1	0	668	426	Estella - Lizarra	34
LA RIOJA					
49,2	0	611,8	384	Logroño	35
29,1	0	582,7	485	Nájera	35
20,8	0	561,9	638	Sto. Domingo de la Calzada	36
BURGOS					
10,3	0	551,6	740	Redecilla del Camino	37
1,5	1,5	550,1	770	Castildelgado	38
2,1	3,6	548	801	Viloria de Rioja	38
3,5	7,1	544,5	792	Villamayor del Río	39
4,7	11,8	539,8	772	Belorado	39
4,8	16,6	535	818	Tosantos	41
1,9	18,5	533,1	868	Villambistia	41
1,6	20,1	531,5	745	Espinosa del Camino	42
3,7	23,8	527,8	948	Villafranca Montes de Oca	43
12	35,8	515,8	1040	San Juan de Ortega	44
3,2	0	0	997	Santovenia de Oca	45
2	0	0	950	Zalduendo	46
4,5	0	0	930	Ibeas de Juarros	46
4,1	0	0	939	Castrillo del Val	47
0,5	0	0	898	San Medel	48
2,6	0	0	856	Castañares	48
2	0	0	873	Villayuda o La Ventilla	49
3,7	39,5	512,1	971	Agés	49
2,5	42	509,6	966	Atapuerca	50
6,4	48,4	503,2	935	Cardeñuela Riopico	52



Kms. parciales	Kms. recorridos en CyL	Kms. restantes a Santiago	Altitud	Localidad	Pág
2,1	50,5	501,1	925	Orbaneja Riopico	52
2,8	53,3	498,3	887	Villafría	53
10,1 4,2	63,4	488,2	860	Burgos 	53
8,6	72	479,6	827	Tardajos	57
1,6	73,6	478	831	Rabé de la Calzada	57
8,1	81,7	469,9	825	Hornillos del Camino	58
16	97,7	453,9	867	Hontanas	59
9,7	107,4	444,2	808	Castrojeriz	60
PALENCIA					
9,5	116,9	434,7	772	Itero de la Vega	63
8,1	125	426,6	782	Boadilla del Camino	64
6	131	420,6	783	Frómista	64
3,8	134,8	416,8	792	Población de Campos	65
2,5	0	0	797	Villovieco 	66
3,7	138,5	413,1	792	Revenge de Campos	66
2	140,5	411,1	793	Villarmetero de Campos	67
47,3	144,5	407,1	809	Villalcázar de Sirga 	68
5,7	150,2	401,4	839	Carrión de los Condes	69
13	0	0	798	Cervatos de la Cueva 	72
8	0	0	803	San Román de la Cuba	72
3	0	0	809	Pozo de Urama	73
6	0	0	749	Villada	73
2	0	0	810	Pozuelos del Rey	74
6	0	0	813	Grajal de Campos (León) 	74
11	167,4	384,2	858	Calzadilla de la Cueva	75
3,1	170,5	373,7	889	Ledigos	76
3,7	174,2	377,4	913	Terradillos de los Templarios	76
3,3	177,5	374,1	860	Moratinos	77
2,6	180,1	371,5	840	San Nicolás del Real Camino	78
LEÓN					
7,4 5,2	187,5	364,1	816	Sahagún 	79
5	192,5	359,1	822	Calzada del Coto	81
8	0	0	816	Calzadilla de los Hermanillos 	81



Kms. parciales	Kms. recorridos en CyL	Kms. restantes a Santiago	Altitud	Localidad	Pág
5,1	197,6	354	855	Bercianos del Real Camino	82
7,8	205,4	346,2	878	El Burgo Ranero	83
8,1	213,4	338,1	851	Villamarco	84
12,8	218,2	333,4	830	Reliegos	85
5 24	223,2	328,4	802	Mansilla de las Mulas 🏰	86
3	0	0	796	Mansilla Mayor 🏰	88
2	0	0	802	Villaverde de Sandoval 🏰	88
1	0	0	801	Nogales	89
4 4	227,2	324,4	800	Villamoros de Mansilla 🏰	90
2	229,2	322,4	804	Puente de Villarente	90
4,4	233,6	318	850	Arcahueja	91
1,5	235,1	316,5	855	Valdelafuente	92
3,5	238,6	313	820	Puente Castro	92
3	241,6	310	838	León	93
3,7	245,3	306,3	837	Trobajo del Camino	95
4,1	249,4	302,2	850	La Virgen del Camino	96
1,9	0	0	897	Fresno del Camino 🏰	97
2,5	0	0	900	La Aldea de la Valdoncina 🏰	97
8	0	0	924	Robledo de la Valdoncina	98
14	0	0	896	Estación de Villadangos 🏰	98
1,7	0	0	860	Oncina de la Valdoncina 🏰	98
5,9	0	0	886	Chozas de Abajo	99
3,9	0	0	860	Villar de Mazarife	99
9	0	0	875	Villavante 🏰	100
2	251,4	300,2	887	Valverde de la Virgen	100
2	253,4	298,2	910	San Miguel del Camino	101
8 2	261,4	290,2	890	Villadangos del Páramo 🏰	101
5	266,4	285,2	870	San Martín del Camino	102
11 3,5	277,4	274,2	823	Hospital de Órbigo 🏰	103
2,2	279,6	272	834	Villares de Órbigo	104
2,7	282,3	269,3	816	Santibáñez de Valdeiglesias	105
8,1	290,4	261,2	845	San Justo de la Vega	105
4	294,4	257,2	869	Astorga	106
2,4	295,4	256,2	865	Valdeviejas	108

Kms. parciales	Kms. recorridos en Cyl	Kms. restantes a Santiago	Altitud	Localidad	Pág
2	296,4	255,2	802	Murias de Rechivaldo	108
4,8	301,2	250,4	997	Santa Catalina de Somoza	109
4,2	305,4	246,2	1013	El Ganso	110
6,5	311,9	239,7	1149	Rabanal del Camino	110
5,7	317,6	234	1439	Foncebadón	111
4,1	321,7	229,9	1145	Manjarín	112
6,9	328,6	223	1200	El Acebo	112
3	331,6	220	920	Riego de Ambrós	113
4,3	335,9	215,7	595	Molinaseca	113
4,4	340,3	211,3	555	Campo	114
3,6	343,9	207,7	541	Ponferrada	115
4,8	348,7	202,9	530	Columbrianos	117
2,8	351,5	200,1	513	Fuentes Nuevas	118
2	353,5	198,1	492	Camponaraya	119
5,7	359,2	192,4	483	Cacabelos	119
3	362,2	189,4	528	Pieros	120
4,1	366,3	185,3	509	Villafranca del Bierzo	121
5	371,3	180,3	542	Pereje	123
5,5	376,8	174,8	578	Trabadelo	124
3,3	380,1	171,5	580	La Portela de Valcarce	125
1,4	381,5	170,1	605	Ambasmestas	126
2,2	383,7	167,9	631	Vega de Valcarce	126
1,7	385,4	166,2	690	Ruitelán	127
1,1	386,5	165,1	675	Herrerías	128
1	387,5	164,1	790	Hospital	128
2,6	390,1	161,5	917	La Faba	129
2,3	392,4	159,2	1100	La Laguna	129
GALICIA					
2,4	0	156,8	1330	Cebreiro	130
	0	127,3	685	Triacastela	130
40	0	116,8	450	Sarria	131
23,5	0	93,3	320	Portomarín	131
24,5	0	68,8	565	Palas de Rei	132
15	0	53,8	457	Melide	132
17	0	36,8	389	Arzúa	133
	0	20,2	280	Arca O Pino	133
36,8	0	0	260	Santiago de Compostela	134








Camino Francés

CAMINOS HISTÓRICOS

-  Via de la Plata
-  Camino Vía de Bayona
-  Camino Vadiniense
-  Camino del Salvador
-  Camino de Besaya
-  Camino Olvidado

CAMINOS TRADICIONALES

-  Camino de Madrid
-  Camino de la Lana
-  Camino Real de Invierno

● Localidades de orientación

○ **CAPITALES DE PROVINCIA**

INFORMACIÓN:

www.turismocastillayleon.com



Junta de
Castilla y León



El itinerario

Castilla
y León

Navarra..... 32

La Rioja..... 35

Burgos..... 37

Palencia..... 63

León..... 79

Galicia..... 130




Navarra

ORREAGA/RONCESVALLES:

Altitud: 952 m
Distancia a Pamplona: 42,6 km



Este enclave está declarado Bien de Interés Cultural  y es el punto de partida más conocido del Camino de Santiago Francés. En este lugar mítico se respira el ambiente de peregrinación y sobrevuela el recuerdo de la épica batalla de Roncesvalles y la tragedia de Roldán y los doce pares, enterrados, según la tradición, en la capilla románica del Sancti Spiritus o Silo de Carlomagno.

QUÉ VER:

Real Colegiata. Heredera del antiguo Hospital de Peregrinos (s. X). **Iglesia de Santiago** (s. XIII). **Capilla de Sancti Spiritus** (s. XII). **Cruz de Peregrinos** (s. XV).

ACOGIDA DE PEREGRINOS:


Albergue de la Real Colegiata. Colegiata de Roncesvalles.  948 760 000 (223 plazas)

DÓNDE INFORMARSE:

Oficina de Turismo.




Colegiata de Roncesvalles

Antiguo Molino.  948 760 301
Centro de atención al Peregrino. Real Colegiata de Roncesvalles.
 948 760 000
 <https://roncesvalles.es/>

PAMPLONA:

Altitud: 446 m
Distancia a Puente la Reina: 23,5 km



Por el Portal de Francia , con puente levadizo, accedemos por las murallas a la primera capital del trazado Jacobeo en España. Lo mejor al llegar a la antigua Iruña es perderse por su casco viejo y recorrer sus bulliciosas calles tantas veces pisoteadas por los toros en los famosos encierros de San Fermín.

QUÉ VER:

Catedral (ss. XIV-XV). Iglesia de San Saturnino (s. XIII). Iglesia de San Nicolás (s. XII). Iglesia de San Lorenzo (Capilla de San Fermín). Cámara de Comptos siglo XIV. Ciudadela de Pamplona. Casco Antiguo. Declarado en 1968 Conjunto Histórico-Artístico. Museo de Navarra. Museo Sarasate. Ultreia, Centro de Interpretación del Camino de Santiago.

ACOGIDA DE PEREGRINOS:

Albergue Municipal Jesús y María. Compañía, 4, bajo, ☎ 948 222 644 (112 plazas).

DÓNDE INFORMARSE:

Oficina de Turismo. San Saturnino, 2 bajo. ☎ 948 420 700

🌐 <https://www.pamplona.es/turismo>



Peregrinos al pie de la muralla en Pamplona

Asociación de Amigos del Camino de Santiago de Navarra.
Ansoleaga, 2. ☎ 646 947 291
🌐 www.caminodesantiagodenavarra.es

PUENTE LA REINA:

Altitud: 346 m
Distancia a Estella: 22,1 km



Aquí, en Puente la Reina o Gares, anunciada por el monumento al Peregrino, ambos caminos, el navarro y el aragonés, se hacen uno. La estructura de esta población es de tipo bastida con tres calles paralelas. Aún se conservan en este núcleo de población y entre las casas varios torreones de sus murallas al sur de la villa.


QUÉ VER:

Iglesia del Crucifijo (ss. XII-XIII). Iglesia de Santiago (s. XII). Iglesia de San Pedro. Puente Romá-




Puente románico de Puente la Reina



nico (s. XI)  Plaza Mayor. Casa del Vínculo.

ACOGIDA DE PEREGRINOS:

Albergue de los Padres Reparadores. Crucifijo, 1.
 663 615 795 (94 plazas).

DÓNDE INFORMARSE:

Oficina de Turismo.
 Puente de los Peregrinos, 1.
 948 341 301.
 <http://www.puentelareina-gares.es>

ESTELLA-LIZARRA:





Altitud: 426 m

Distancia a Logroño: 49,2 km



Esta es una ciudad nacida para el Camino, con un interesante patrimonio artístico. Surgió a la sombra del Poblado de Lizarra, enclave franco que supo aprovechar el impulso comercial del Camino.

QUÉ VER:

Claustro e Iglesia de San Pedro de la Rúa (S. XII) . Palacio de los Reyes de Navarra (XII) , actual sede del Museo Gustavo de Maeztu. Iglesia de San Miguel (S. XII) . Iglesia del Santo Sepulcro (S.XIII) . Iglesia de Santa María Jus del Castillo (S.XII), antigua sinagoga y sede del Centro de Interpretación de Románico y del Camino de Santiago. Iglesia de San Juan. Ba-




Iglesia de San Miguel de Estella-Lizarra

sílica de la Virgen de Puy. Museo del Carlismo.

ACOGIDA DE PEREGRINOS:


Albergue Municipal. La Rúa, 50.
 948 550 200 (94 plazas).


Albergue parroquial San Miguel. Mercado Viejo, 18.

 948 550 431 (32 plazas).

DÓNDE INFORMARSE:


Oficina de Turismo. Plaza San Martín, 4.

 848 420 485

 oit.estella@navarra.es.

Asociación de Amigos del Camino de Santiago de Estella. La Rúa, 50.  948 550 200

Punto de Información Turística. Plaza de la Coronación, 1.

 948 546 503.

 www.estellaturismo.com

La Rioja

LOGROÑO:

Altitud: 384 m

Distancia a Nájera: 29,1 km



Accedemos a la capital de La Rioja atravesando el puente de San Juan de Ortega, conocido como Puente de Piedra y construido por el Santo en el siglo XI.

QUÉ VER:

Catedral de Santa María de la Redonda. Iglesia de San Bartolomé. Iglesia Imperial de Santa María de Palacio. Iglesia de Santiago El Real. Murallas y Puerta de Carlos V. Museo de La Rioja. Museo-Casa de las Ciencias.

ACOGIDA DE PEREGRINOS:

Albergue Municipal.

Rúa Vieja, 32.

☎ 941 248 686. (68 plazas).

Albergue Apostol Santiago.

Rua Vieja, 42.

☎ 941 256 876 (85 plazas).



Catedral de Sta. María de la Redonda

DÓNDE INFORMARSE:

Oficina de Turismo. Portales, 50.

☎ 941 291260.

🌐 www.lariojatourismo.com.

NÁJERA:

Altitud: 485 m

Distancia a Sto Domingo de la Calzada: 20,8 km



Fue la capital del reino de Nájera-Pamplona entre los





Claustro de S^a M^a la Real (Nájera)

años 918 y 1076 por decisión de Sancho Garcés. Los monumentos de la ciudad nos recuerdan una etapa de su historia como centro cultural de la península.

QUÉ VER:

Monasterio de Santa María la Real. Claustro de los Caballeros. Museo y Cuevas de "El Castillo".

DÓNDE INFORMARSE:

Oficina de Turismo.
Paseo San Julián, 4
☎ 941 741184.

SANTO DOMINGO DE LA CALZADA:

Altitud: 638 m

Distancia a Redecilla

del Camino: 10,3 km



Localidad que debe su existencia al Camino de Santiago. La construcción de la ciudad

se inició a finales del s. XI y el santo que le da nombre, Santo Domingo, vio la luz en el cercano pueblo de Vitoria. Su casco antiguo fue declarado en el año 1973 Conjunto de Interés Histórico Artístico.

QUÉ VER:

Catedral. Convento de San Francisco. Calle Mayor. El Ayuntamiento. Las Murallas. El Torreón Sor María de Leiva.

DÓNDE INFORMARSE:

Oficina Municipal de Turismo.
Mayor, 33.
☎ 941 341 238



Catedral de Sto. Domingo de la Calzada

Burgos

REDECILLA DEL CAMINO:

Altitud:	740 m
Distancia a Castildelgado:	1,5 km
Tipo de ruta:	Camino



Esta pequeña población de 115 habitantes es el primer municipio en el trazado del Camino de Santiago de la provincia de Burgos y del itinerario jacobeo en Castilla y León. La "Radicella" del Códex Calixtinus es un ejemplo típico del urbanismo jacobeo.

QUÉ VER:

Rollo Jurisdiccional  Marca el inicio de la Calle Real con un trazado eminentemente jacobeo. Este monumento está declarado como Bien de Interés Cultural.





Crucero y Mojón en Redecilla del Camino

Iglesia de Nuestra Señora de la Calle (ss. XVII-XVIII). Templo reconstruido en el siglo XVII y con restos medievales en la cabecera. Destaca especialmente su pila bautismal románica del siglo XII, magnífica pieza decorada con la vista de una ciudad del momento. Destaca también un bello conjunto de retablos y mobiliario rococó.

ACOGIDA DE PEREGRINOS:

-  **ESSENTIA**
Mayor, 34
 606046298 (10 plazas).
 manuramirez6@hotmail.es
-  **SAN LÁZARO**
Calle Mayor, 24
 947585221 - 947580283 (38 plazas).
 albergue-redeci@terra.es

DÓNDE INFORMARSE:

- Oficina de turismo.
El Crucero, s/n
 947 588 004 - 947 588 078
 turismoredecilladelcamino@telefonica.net

ÁREAS DE DESCANSO:

En la Plaza Mayor, dispone de bancos, mesas y zona de arbolado.



CASTILDELGADO

Altitud: 770 m
 Distancia a Vitoria de Rioja: 2,1 km
 Tipo de ruta: Camino



Esta localidad de 36 habitantes, también conocida como Villa de Pun, conserva aún hoy varios elementos tradicionales como el horno de pan, hoy privado y antaño de titularidad concejil, y su antigua fragua con su potro. Tuvo hospital de peregrinos fundado por Alfonso VII.

QUÉ VER:

Iglesia parroquial de San Pedro (s. XVI). En su interior está enterrado Don Francisco Delgado, Obispo de Lugo y Jaén e hijo ilustre de la localidad. Junto a ésta, la casa solariega de los condes de Berberana, hoy aparece derruida. **Ermita de Santa**

María del Campo, con portada del siglo XVIII. Recuerdo de la iglesia de la misma advocación hoy inexistente.

ACOGIDA DE PEREGRINOS:

 **BIDELUZE**

Mayor, 8

 616647115 (18 plazas).

 isabelgarriz@hotmail.com

VILORIA DE RIOJA:

Altitud: 801 m
 Distancia a Villamayor del Río: 3,5 km
 Tipo de ruta: Camino



Esta localidad de 37 habitantes es patria de D. Domingo García, conocido como Santo Domingo de la Calzada. Existe un proyecto para rehabilitar la casa natal del Santo en un inmueble enfrente de la iglesia parroquial como acreditan los documentos antiguos.



Iglesia Sª Mª del Campo



Iglesia Nª Sª de la Asunción

QUÉ VER:

Iglesia parroquial de la Asunción de Nuestra Señora. Destaca su elegante ábside de transición gótica rematado en alero volado y la pila bautismal románica en la que fue bautizado el Santo ingeniero.

ACOGIDA DE PEREGRINOS:



ACACIO & ORIETTA

Calle Nueva,6



947585220 (10 plazas).



www.peregrinando.org



casaperegrina@yahoo.es



PARADA VILORIA

Calle Bajera, 37



610625065 (16 plazas).



majeperez7@yahoo.es

ÁREAS DE DESCANSO:

Al lado de la iglesia, dispone de bancos, mesas y zona de arbolado.

VILLAMAYOR DEL RÍO:

Altitud: 792 m

Distancia a Belorado: 4,7 km

Tipo de ruta: Camino



La mayoría de las casas de este pueblo de 34 vecinos conserva el modelo de arquitectura popular que domina la comarca de la Rioja burgalesa con entramado de madera en los pisos superiores, cascajo en la planta baja y volados en los tejados.

QUÉ VER:

Iglesia parroquial de San Gil. Preside el caserío del municipio. Fue aneja de Belorado como todo el término municipal, en tiempos de Fernando III. Se reparó a media-



Casas típicas de Villamayor del Río

dos del siglo XVIII. Junto a la iglesia se situaba el hospital de la Misericordia que fue utilizado para la reedificación del templo.

ACOGIDA DE PEREGRINOS:



SAN LUIS DE FRANCIA

Carreterade Quintanilla, S/N



947580566 - 659967967

(52 plazas).



alberguesanluisdefrancia@hotmail.com



VILLAMAYOR

Carretera Villamayor 4



611333775 (12 plazas).



locutelcomunicaciones@gmail.com

ÁREAS DE DESCANSO:

En la Plaza Mayor, dispone de bancos, mesas y zona de arbolado.





Ruinas del Castillo de Belorado



Ermita rupestre de Nª Sª de la Peña

BELORADO:

Altitud:	772 m
Distancia a Tosantos:	4,8 km
Tipo de ruta:	Camino



Villa medieval de origen romano que formó parte en el siglo IX de la línea de fortalezas fronterizas del condado castellano. En el siglo XIII Alfonso I de Aragón le concede fueros convirtiéndose en una importante plaza medieval. Hoy cuenta con 1.787 habitantes.

QUÉ VER:

Museo Internacional de Radiocomunicación Inocencio Bocanegra. Iglesia de Santa María. Esta antigua iglesia de la Virgen de la Capilla se reedificó en el s. XVI. Cuenta con interesantes sepulcros y una capilla jacobea con retablo del XVI. Iglesia de San Pedro (s. XVII). Ermita de Nuestra Señora de Belén. Antiguo hospital de peregrinos. Se reedificó en el XVIII. Convento de Nuestra Señora de la Bretonera (s. XVI). Regentado por monjas clarisas. Castillo. Restos de la importante fortaleza medieval que marcó

el límite con Navarra. Cuevas de San Valentín y Santa Pia. Restos de las cuevas en las que la tradición sitúa el retiro de San Caprasio. Judería. Aún quedan restos de la judería que los historiadores sitúan en el Barrio del Corro.

ACOGIDA DE PEREGRINOS:

CUATRO CANTONES
Hipólito López Bernal, 10
 947580591 - 696427707
(56 plazas).
 www.alberguecuatrocantones.com
 cuatrocantones@hotmail.com

EL CORRO
Mayor
 636634459 - 639307923
(46 plazas).
 albergueelcorro@gmail.com
 albergueelcorro@gmail.com

EL SALTO
De Los Cauces, S/N
 947614324 - 669415636
(24 plazas).
 www.elsalto.eu
 elsalto@elsalto.eu

HOSTEL B
Cuatro Cantones, 4-D
 947581620 - 699538565
(25 plazas).
 hola@hostelpuntob.com



- A SANTIAGO**
 Camino de Redoña, S/N
 947562164 - 677811847
 (98 plazas).
 www.a-santiago.es
 albergueasantiago@hotmail.com
- EL CAMINANTE**
 Mayor, 36
 947580231 - 656873927
 (22 plazas).

DÓNDE INFORMARSE:

Oficina de turismo y atención al peregrino. Plaza Mayor, 1.

- 947 580 815
 info@belorado.org.

ÁREA DE DESCANSO:

Ubicada en el acceso al pueblo dispone de mesas, bancos y sombra. Igualmente, a la salida del municipio, en el Puente de El Canto se encuentra un parque totalmente acondicionado a la orilla del río Tirón.

TOSANTOS:

Altitud:	818 m
Distancia a Villambistia:	1,9 km
Tipo de ruta:	Camino



Los orígenes etimológicos de este pequeño enclave de 51 vecinos se remontan a los años 970 y 972 cuando aparece como *iuxta rivum de Tolsanctos*. Un documento del año 1084 pone en relación directa el enclave con el Camino de San-



Iglesia de San Esteban, en Villambistia

tiago: "(...) in Torsantos (...) iuxta caminum de francos".

QUÉ VER:

Iglesia parroquial de San Esteban. Sencillo templo junto al que existía un antiguo hospital de peregrinos. **Ermita Rupestre de Nuestra Señora de la Peña.** Semiexcavada en una fachada de un roquedal inmediato al municipio, lo que le dota de una bella singularidad. En un retablillo en el interior de la ermita se venera una imagen con Niño Jesús del siglo XII.

ACOGIDA DE PEREGRINOS:

- LOS ARANCONES**
 La Iglesia, 5
 947581485 (16 plazas).

ÁREA DE DESCANSO:

Junto a la iglesia, dispone de bancos, y zona de arbolado (no dispone de mesas)

VILLAMBISTIA:

Altitud:	868 m
Distancia a	
Espinos del Camino:	1,6 km
Tipo de ruta:	Camino



Este pueblo que se distribuye en una ligera pendiente, cuenta hoy con 45 vecinos y en el pasado perteneció a la jurisdicción del Hospital de Villafranca. Una fuente de varios caños y el recuerdo del desaparecido hospital de la Caridad vinculan al núcleo con la Ruta Jacobea.

QUÉ VER:

Iglesia parroquial de San Esteban (s. XVII). De una nave con cinco tramos. En el presbiterio existe un interesante cuadro de San Sebastián de escuela italiana. Conserva en su interior varios retablos renacentistas. **Ermita de San Roque** (s. XVIII). Accedemos a ella tras cruzar el pequeño puente sobre el arroyo Ranaza. En su interior conserva un retablo rococó decorado con fondos rojos y azules procedente del convento de San Francisco de Belorado.

ACOGIDA DE PEREGRINOS:



SAN ROQUE

Cayetano Ortiz, 39



660797011 (14 plazas).



villambistia@diputaciondeburgos.net

ÁREA DE DESCANSO:

El municipio dispone de una plaza con fuente y cuenta con una campa donde se pueden instalar tiendas de campaña.

ESPINOSA DEL CAMINO:

Altitud:	745 m
Distancia a Villafranca	
Montes de Oca:	3,7 km
Tipo de ruta:	Camino



Aquí el Camino Francés comienza su lento ascenso hacia los Montes de Oca. El trazado actual atraviesa su larga calle mientras que en el pasado coincidía con el Camino Real a las afueras del caserío. La población de 42 habitantes perteneció también al señorío del Hospital de Villafranca.

QUÉ VER:

Iglesia parroquial de la Asunción de Nuestra Señora. Modesto edificio del siglo XVI con planta de cruz latina y cuyo estilo predominante es el renacentista. Destaca



Peregrinos en El Camino

su portada de alabastro (s. XVIII) y en su ático se encuentra una hornacina con la estatua policromada de San Indalecio (s. XII). **Casas Típicas.** El municipio presenta un bien conservado conjunto de arquitectura popular en el que destacan los entramados de madera de los pisos superiores.

ACOGIDA DE PEREGRINOS:

-  **ALBERGUE ESPINOSA DEL CAMINO**
Barruelo
-  660916937 (22 plazas).
-  cervera.abel@ayalaasociados.com

VILLAFRANCA MONTES DE OCA:

Altitud:	948 m
Distancia a San Juan de Ortega:	12 km
Tipo de ruta:	Camino



El nombre de esta villa nos trae ecos de su pasado esplendor cuando fue Sede Episcopal. También fue punto temible en el trazado jacobeo medieval al iniciarse allí los Montes de Oca plagados de bandidos y salteadores. Esta población cuenta hoy con 116 vecinos. Un pequeño desvío permite acercarnos a la salida de la villa hasta Valdefuentes, lugar donde se encuentran los restos de lo que fuera importante priorato y hospital cisterciense en el siglo XII.



Peregrino ante las ruinas del Monasterio de San Félix

QUÉ VER:

Monasterio de San Félix de Oca (s. IX).  Un kilómetro antes de entrar a la villa. Hoy se aprecian los restos de un ábside de este cenobio mozárabe. Aquí fue enterrado el conde Diego Rodríguez Porcelos, fundador de la ciudad de Burgos. Las ruinas de la iglesia de San Félix es un monumento declarado como Bien de Interés Cultural. **Iglesia parroquial de Santiago** (finales del s. XVIII). En su interior guarda una interesante talla barroca del Apóstol. Llama la atención su cúpula de estilo riojano que remata la torre. **Hospital de San Antonio Abad** (s. XIV). Fundado por la reina de Castilla Juana Manuel, en 1380, conserva una portada (ss. XV-XVI) tras la que se abre el patio con restos del siglo XV. Fue una importante institución jacobea y hoy el edificio está totalmente restaurado. **Ermita de la Virgen de la Oca.** Situada en un bello paraje junto al pozo donde la tradición señala el martirio de San Indalecio, discípulo de Santiago. El segundo domingo de





agosto se celebra aquí una interesante romería.


ACOGIDA DE PEREGRINOS:

SAN ANTÓN

Hospital


 947582150 - 636988216
(30 plazas).

 www.hotelsanantonabad.com

 hotelsanantonabad@gmail.com

ALBERGUE MUNICIPAL DE VILAFRANCA MONTES DE OCA

Mayor, 17

 947582111 (60 plazas).

ÁREA DE DESCANSO:

Área de descanso situada a mitad de camino entre Villafranca y San Juan de Ortega.

SAN JUAN DE ORTEGA:

Altitud: 1040 m

Distancia a Santovenia de Oca: 3,2 km


Distancia a Agés: 3,7 km

Tipo de ruta: Camino



Pequeña localidad de 21 habitantes perteneciente al municipio de Barrios de Colina. Reconocida por su fama hospitalaria desde que la fundase el Santo del mismo nombre. Hito vivo en el Camino de Santiago. Este lugar de peregrinación tiene en su iglesia un monumento declarado Bien de Interés Cultural.

QUÉ VER:

 **Monasterio de San Juan de Ortega (s. XII).** Fundado por el discípulo de Santo Domingo de la Calzada para apoyo de los peregrinos. Fue monasterio de Jerónimos desde 1432 hasta la Desamortización de Mendizábal (1835). Cuenta con una iglesia triabsidal (ss. XII-XIII) concluida en el XV. Un interesante baldaquino con seis relieves alusivos a la vida del Santo. En el centro de la cripta hubo un sarcófago con los restos de San Juan, y en el lateral, estuvo el sepulcro románico que nunca ocupó, ambos se encuentran en la actualidad en la planta baja de la Iglesia. En una de sus capillas absidiales se puede contemplar el famoso milagro de la luz equinoccial al incidir sobre el capitel historiado que narra el ciclo de la Navidad. El santuario posee un patio de estilo herreriano. **Capilla de San Nicolás.** Aneja al monasterio tiene una bella rejería del siglo XVI y cuenta con la hospedería con un patio del mismo siglo.



Monasterio en San Juan de Ortega

ACOGIDA DE PEREGRINOS:

16 MONASTERIO DE SAN JUAN DE ORTEGA

De La Iglesia, 1
☎ 947560438 - 635742060
(68 plazas).
🌐 www.alberguesanjuanedeortega.es
✉ albergue@alberguesanjuanedeortega.es

16 LA CUADRA DE LUISITO

La Iglesia
☎ 675161846 (22 plazas).
✉ morazamarra@gmail.com

24 EL DESCANSO DE SAN JUAN

Transformador, 1
☎ 671825168 - 947484488
(7 plazas).
✉ noviembre66@gmail.com

ÁREAS DE DESCANSO:

En la plaza (junto al Monasterio). Dispone de bancos, sombra, fuente. La localidad cuenta también con una zona de acampada libre.

➔ (A pocos metros del santuario de San Juan de Ortega se ofrecen dos posibilidades. La primera, menos utilizada por los peregrinos y cuyo itinerario describimos seguidamente nos conduce a la ciudad de Burgos por Santovenia de Oca. Desde Santovenia se toma la N-120 para seguidamente atravesar las localidades de Zalduendo, Ibeas de Juarros, Castrillo del Val, San Medel, Castañares y Villayuda o La Ventilla en el itinerario que se describe seguidamente)

↑ SANTOVENIA DE OCA:

Altitud: 997 m
Distancia a Zalduendo: 2 km
Tipo de ruta: Camino



A la salida de San Juan de Ortega por la actual carretera se llega a un cruce de caminos identificado por una cruz de madera desde donde podemos tomar la ruta alternativa que nos conduce hasta la localidad de Santovenia de Oca. Pocos son los restos de la arquitectura popular que se conservan hoy en este enclave de 24 vecinos.

QUÉ VER:

Iglesia parroquial de Santa Eugenia.



Retablo Iglesia Santa Eugenia




Puente de La Viñuela. Viejo puente de peatones y caballerías situado a unos cien metros del casco urbano que la tradición atribuye a San Juan de Ortega. **Fuente y abrevadero** en el centro de la localidad.

ACOGIDA DE PEREGRINOS:

CAMINO SANTOVENIA

Mayor

 606258359 - (24 plazas).

 caminodesantovenia@gmail.com

ÁREA DE DESCANSO:

A la salida del pueblo hay una pequeña zona verde con árboles y bancos.

ZALDUENDO:

Altitud:	950 m
Distancia a	
Ibeas de Juarros:	4,5 km
Tipo de ruta:	Camino



El Camino llega a Zaldueño procedente de Santovenia a través de una vía secundaria abierta desde San Juan de Ortega. Este núcleo de 79 habitantes combina en su arquitectura construcciones de adobe y entramado con mansiones señoriales de las que el mejor ejemplo es la Casona del Balcón, en el centro de la plaza.

QUÉ VER:

Iglesia parroquial de la Asunción de Nuestra Señora. Construcción de planta basilical, con portada renacentista e interesante retablo de Rodrigo de Haya de finales del siglo XVI. En la plaza mayor destaca la llamada **Casona del Balcón**. Interesante obra civil del s. XVI. El antiguo molino, recientemente restaurado, a orillas del río Arlanzón.

ÁREAS DE DESCANSO:

Hay una pequeña zona verde con árboles, y bancos en la zona sur del pueblo.

IBEAS DE JUARROS:

Altitud:	930 m
Distancia a	
Castrillo del Val:	4,1 km
Tipo de ruta:	Camino




Desde Zaldueño se sigue la actual carretera N-120 hasta confluir con la calzada principal de Arlanzón en la villa de Ibeas. La construcción popular de esta localidad de 1418 habitantes, se caracteriza por la piedra extraída de las canteras de la cercana Sierra de Atapuerca.




Casa típica en Ibeas de Juarros

QUÉ VER:

En sus proximidades se encuentra el **Yacimiento de la Sierra de Atapuerca**.  A los pies de la sierra, en un pequeño anticlinal formado por calizas karstificadas donde se abren numerosas cuevas se ubica este yacimiento de fósiles humanos que pasa por ser el mayor de cuantos existen del Pleistoceno Medio y que ha sido reconocido como Patrimonio de la Humanidad por la UNESCO. **Iglesia parroquial de San Martín.**

DÓNDE INFORMARSE:

Centro Acceso a los Yacimientos (CAYAC) Crta N-120, km 98.
 947 421 000

ÁREAS DE DESCANSO:

En el centro del pueblo junto a la carretera con fuente y algunos árboles.

CASTRILLO DEL VAL:


Altitud: 939 m
Distancia a San Medel: 0,5 km
Tipo de ruta: Tramo urbano



Para llegar a esta localidad de 829 habitantes hay que desviarse de la carretera. Por lo que solo es aconsejable para ciclistas y peregrinos sin prisas. A 5 Km está el pueblo y desde éste hay otros 5 km para visitar San Pedro de Cardeña.

QUÉ VER:

Iglesia Parroquial de Santa Eugenia. Del S.XVI con profundas reformas en el interior, con buen retablo mayor y pila bautismal. **Iglesia de San Juan**, situada en un cerro, hoy solo conserva la fachada y sus muros principales. **Crucero** de bella factura que cambió su emplazamiento desde la entrada del pueblo a la plaza mayor.

Monasterio de San Pedro de Cardeña.  Este monumento está declarado Bien de Interés Cultural desde el año 1931. Construido en el siglo IX forma parte de la leyenda por ser el lu-





Monasterio San Pedro de Cardeña.

gar donde el Cid Campeador se despidió de su mujer e hijas para partir hacia el destierro. De la época del Cid apenas hay restos, mientras que de la románica conserva parte de su torre y varias arcadas de su claustro, conocido como Claustro de los Mártires. Su iglesia es de estilo gótico y cuenta con tres naves, crucero y profundo presbiterio.

SAN MEDEL:

Altitud: 898 m
Distancia a Castañares: 2,6 km
Tipo de ruta: Camino



Entre Ibeas y Burgos el camino corre paralelo al río Arlanzón pasando por una serie de localidades, algunas ya desaparecidas como Castrillo de la Vega, Hospital Yermo o San Martín del Río antes de alcanzar San Medel. Un

documento del año 944 nos habla de una comunidad de monjes que habitaba el monasterio de San Martín, a la entrada del pueblo que ahora cuenta con 304 vecinos, y que en el año 963 el propio abad donaría a San Pedro de Cardeña.

QUÉ VER:

La iglesia parroquial de la Asunción. Entre las piezas que se conservan en el edificio religioso destaca por su relevancia una bella talla de Nuestra Señora de las Viñas.

ÁREAS DE DESCANSO:

En la plaza existe una zona con mesas, bancos y fuente.

CASTAÑARES:

Altitud: 856 m
Distancia a Villayuda o La Ventilla: 2 km
Tipo de ruta: Tramo urbano



Antes de llegar a este enclave de 283 habitantes el trazado pasa por el hospital de la Calzada vinculado al monasterio de San Pedro de Cardeña. Este lugar de señorío perteneció primero al monasterio de San Juan de Burgos y, después, al conde de Villariego.

QUÉ VER:

Iglesia parroquial de San Quirico y Santa Julita. Parque de Fuentes Blancas.

↑ VILLAYUDA O LA VENTILLA:

Altitud:	873 m
Distancia a Burgos:	4,2 km
Tipo de ruta:	Tramo urbano



Enlace con el Camino Francés: Burgos

Existe documentación de este núcleo poblacional de 792 habitantes desde el año 931 en el Becerro Gótico de Cardeña. Se sabe también que el monarca Alfonso VII donó este asentamiento a la Catedral de Burgos a cuyo señorío pertenecerá hasta el siglo XIX.



Peregrino en bici por tierras de Burgos

QUÉ VER:

Iglesia de San Vicente Mártir.

(La segunda opción desde San Juan de Ortega discurre por un trazado eminentemente jacobeo pasando por: Agés, Atapuerca, Cardeñuela Riopico, Orbaneja Riopico y Villafria para recalar en Burgos. Este itinerario se describe a continuación)

AGÉS:

Altitud:	971 m
Distancia a Atapuerca:	2,5 km
Tipo de ruta:	Camino



Este pequeño enclave de 55 habitantes fue donado en el año 1052 a Santa María la Real de Nájera por el rey García de Navarra. A lo largo de su historia



Peregrinos a su paso por Agés





Iglesia de Sª Eulalia de Mérida

ha tenido diferentes denominaciones como Fagege y Hageges.

QUÉ VER:

Iglesia parroquial de Santa Eulalia de Mérida (s. XVI). Bajo su losa de entrada la tradición sostiene que se depositaron las entrañas del rey García de Navarra, muerto por Fernando I de Castilla en la Batalla de Atapuerca (1054). **Ermita de Nuestra Señora del Rebollar o Robledal** (s. XVIII). Modesto santuario de mampostería situado a la entrada del municipio. **Puente Canto**. A la salida del pueblo, a la izquierda, se encuentra este puente de un solo ojo atribuido a San Juan de Ortega.

ACOGIDA DE PEREGRINOS:

EL PAJAR DE AGÉS
Ochabro, 12
 648492990 (34 plazas).
 www.elpajardeages.es
 joaquin@elpajardeages.es

FAGUS
Adobera
 647312996 - 947561329
(22 plazas).
 www.alberguefagus.com
 info@alberguefagus.es

TABERNA-ALBERGUE MUNICIPAL DE AGES
Del Medio, 21
 947400697 (36 plazas).

ÁREAS DE DESCANSO:

A la salida del pueblo, junto al Puente Medieval, hay una pequeña zona verde con árboles y bancos.

ATAPUERCA:

Altitud:	966 m
Distancia a	
Cardeñuela Riopico:	6,4 km
Tipo de ruta:	Camino



Doña Urraca donó la villa de Atapuerca a la Orden militar del Hospital de San Juan de Jerusalén, cuyos miembros atendían con esmero a los peregrinos enfermos. Alfonso VII confirmaría esta donación en el año 1138. Para atravesar la zona pantanosa entre Agés y Atapuerca el santo ingeniero de Ortega cons-




Excavaciones en los yacimientos de Atapuerca

truyó una calzada de la que aún se conservan restos. En los alrededores de este enclave de 182 habitantes se mantiene en pie un hito conmemorativo de la batalla que en estos campos libraron navarros y castellanos.

QUÉ VER:

Iglesia parroquial de San Martín (ss. XV-XVI). Mezcla de estilos gótico y renacentista el templo se encuentra presidiendo la villa desde una pequeña colina. **Túmulos dolménicos**. Flanquean el camino de San Juan o Carresanjuan que en esta localidad se identifica con el trazado que de forma directa llega desde San Juan de Ortega sin necesidad de tener que pasar por Agés. **Menhir**. Se sitúa en medio del campo en el trazado entre Agés y Atapuerca, en el pago conocido como el “Fin del Rey” y próximo a otro denominado “La Matanza”. La tradición señala que

esta piedra, conocida como Piedrahita, se erige justo en el lugar donde el rey García III de Navarra muere a manos de las tropas de su hermano Fernando I de Castilla en la batalla de Atapuerca en el año 1054. **Yacimientos de la Sierra de Atapuerca**.  Situados a los pies de la Sierra de Atapuerca, en un pequeño anticlinal formado por calizas kársticas donde se abren numerosas cuevas, encontramos este yacimiento de fósiles humanos que pasa por ser el mayor de cuantos existen del Pleistoceno Medio y que ha sido reconocido como Patrimonio Mundial por la UNESCO.

ACOGIDA DE PEREGRINOS:

-  **LA PLAZUELA VERDE**
San Polo, 41
 654301152 (10 plazas).
 alvargarcimartin@gmail.com
-  **EL PEREGRINO**
Camino de Santiago, 25
 661580882 (48 plazas).
 www.albergueatapuerca.com
 rocio@albergueatapuerca.co
-  **LA HUTTE**
En Medio, 38
 947430320 - 661980297
(18 plazas).
 www.burgoturismorural.com
 papasol@burgoturismorural.com





EN LAS CERCANÍAS:

A pocos kilómetros de Atapuerca se encuentra la localidad de Olmos de Atapuerca que tiene Albergue.

 **ALBERGUE MUNICIPAL DE OLMOS DE ATAPUERCA**


Iglesia, 9

 947430524 (22 plazas).

 ayuntamientoolmosdeatapuerca@gmail.com

DÓNDE INFORMARSE:

Centro de Arqueología Experimental (CAREX)

 947 421 000

ÁREAS DE DESCANSO:

A la salida del pueblo, dispone de mesas, bancos y fuente.

CARDEÑUELA RIOPICO:

Altitud: 935 m

Distancia a

Orbaneja Riopico: 2,1 km

Tipo de ruta: Senda/Camino



Situada en el Valle del Río Pico, una vez superada la localidad de Atapuerca, llegamos a este municipio de 107 habitantes.

QUÉ VER:

Iglesia parroquial de Santa Eulalia de Mérida. Destaca la portada renacentista con una magnífica Piedad esculpida y su espadaña dotada de grandes campanas. **Fuente Romana** (en barrio de Villal Val). **Iglesia de**




Iglesia de San Millán junto al Camino

San Juan Evangelista (en barrio de Villal Val).


ACOGIDA DE PEREGRINOS:

 **SANTA FE**


Los Huertos, 2

 947560722 - 626352269
(22 plazas).

 alberguesantafe@hotmail.com


 **VÍA MINERA**


La Iglesia, 1

 652941647 (22 plazas).

 **LA PARADA**

Real, 28

 661438093 (12 plazas).

 mabelita_7@msn.com

ÁREAS DE DESCANSO:

En el barrio de Villal Val, junto a la Fuente Romana.

ORBANEJA RIOPICO:

Altitud: 925 m

Distancia a Villafría: 2,8 km

Tipo de ruta: Carretera





Panorámica de Orbaneja Riopico



Iglesia de San Esteban

El trazado de este municipio de 355 vecinos está completamente adaptado al itinerario Jacobeo. A partir de este enclave, y durante muchos kilómetros, predomina el llano y hacia poniente se puede divisar ya la ciudad de Burgos.

QUÉ VER:

Iglesia parroquial de San Millán Abad. Sencilla construcción encaramada en un alto en cuyo interior se guarda una curiosa talla de San Roque vestido con los atributos tradicionales del peregrino. **Ermita de la Inmaculada.** Situada cerca de la iglesia parroquial.

VILLAFRÍA:

Altitud: 887 m
Distancia a Burgos: 10,1 km
Tipo de ruta: Tramo urbano y carretera



Alfonso IV dona la villa de Villa Frida a San Pedro de Cardeña en el año 931. Su proximidad a la capital explica la práctica desaparición de los elementos del Patrimonio tradicional. Este enclave tiene alrededor de 945 habitantes.

QUÉ VER:

Iglesia parroquial de San Esteban. Reedificada en el siglo XVI conserva en su interior un interesante retablo barroco. **Fuente.** Junto a la iglesia encontramos esta construcción rematada con un original cuerpo piramidal.



BURGOS:

Altitud: 860 m
Distancia a Tardajos: 8,6 km
Tipo de ruta: Tramo urbano y Camino



La "caput castellae", fundada hacia el 884 por el conde Diego



Rodríguez Porcelos, ha sido y es una de las más importantes del Camino. La ciudad que cuenta con 173 483 vecinos tuvo una gran expansión durante los siglos XV y XVI gracias al comercio de la lana con los países de Europa. La capital castellana cuenta con tres lugares declarados Patrimonio Mundial: La Catedral y su entorno, El Camino de Santiago y los yacimientos arqueológicos de la Sierra de Atapuerca.

QUÉ VER:

Iglesia de Santa María la Real y antigua de Gamonal. 🏰 Ubicada en el barrio de Gamonal, data del siglo XIV. Frente a su original pórtico gótico se localiza un impresionante Crucero jacobeo del siglo XV. **Ex convento de San Bernardo (s. XVI).** Hoy es la Escuela Municipal de Música. **Monasterio de San Juan.** 🏰 Iglesia destruida del s. XV y claustro del XVI. Su segunda planta está dedicada a museo del pintor Marceliano Santamaría. **Hospital de San Juan.** Sólo conserva la portada del s. XV. Se fundó en 1085 y poseyó una prestigiosa farmacia. Hoy es Biblioteca Pública. **Iglesia de San Lesmes (ss. XV-XVI).** Cuenta con buenos retablos (XV), sepulcros (XVI) y pinturas. Custodia los restos del santo francés patrón de la ciudad. **Arco de San Juan.** Muy reformado, forma parte

de la antigua puerta de la muralla por la que los peregrinos accedían al núcleo de población. **Iglesia de San Gil (s. XIV).** 🏰 Posee interesantísimos retablos de finales del siglo XV y del XVI en espléndidas capillas patrocinadas por los mercaderes burgaleses. **Catedral de Santa María.** 🏰 Espléndida catedral gótica de influencia francesa comenzada en el año 1221 gracias al patrocinio del rey Fernando III y del obispo Mauricio. Posee tres naves, con crucero y girola. En ella sobresalen espléndidas capillas como la del Condestable. Su cimborrio es una bella obra renacentista. La casa de los cubos (s.XVI) actual Albergue Municipal de Peregrinos. **Palacio de Maluenda o de Castifalé (XVI).** Aunque con modi-



Hospital del Rey





Catedral de Burgos



Monasterio de las Huelgas Reales

ficaciones posteriores a su construcción se ha rehabilitado como sede del archivo municipal. **Iglesia de San Nicolás de Bari (s. XV).**

 Cuenta con buenos sepulcros, pero sobre todo destaca su soberbio retablo mayor en piedra del s. XVI, obra de Francisco de Colonia. **Arco de Fernán González (finales del XVI).** Ubicado sobre el solar donde la tradición sitúa la casa de Fernán González. **Monumento al Empecinado.** Conserva los restos del famoso guerrillero de la Guerra de la Independencia. **Solar del Cid (s. XVIII).** Indica el lugar donde el Cid Campeador, Rodrigo Díaz, tenía su casa. **Arco de San Martín (s. XIV).** De estilo mudéjar esta puerta despedía al peregrino cuando salía de la ciudad. **Arco de Santa María (s. XVI)**  Fue una de las entradas más importante de la ciudad a través de la muralla. En la actualidad es un importante centro cultural de la capital burgalesa. **Iglesia de San Pedro de la Fuen-**

te. La primitiva fue destruida durante la Guerra de la Independencia. La actual es del siglo XIX. **Puente de Malatos (s. XII).** Se rehizo en el siglo XVIII. Se le conoce como tal debido a la proximidad a un hospital de leprosos. **Capilla de San Amaro (s. XVII).** En ella se guarda el sepulcro del mismo siglo con los restos de San Amaro, peregrino francés que realizó en el Hospital del Rey su actividad asistencial. **Hospital del Rey (finales del s. XII).**  Fundado por Alfonso VIII bajo la jurisdicción de la abadesa de las Huelgas. Éste fue uno de los más importantes hospitales de todo el trazado Jacobeo. Hoy es sede de la Universidad de Burgos. **Cartuja de Miraflores.**  Edificio gótico del siglo XV en el que destacan su precioso retablo y los sepulcros del rey don Juan II, su esposa doña Isabel de Portugal, y del príncipe don Alfonso, todos ellos magníficas obras de finales del siglo XV realizadas por Gil de Siloé. **Monas-**






Museo de la Evolución Humana

terio de las Huelgas.  Alfonso VIII de Castilla y su esposa Leonor de Plantagenet fueron los artífices de esta construcción a finales del siglo XII. Cuenta con una elegante Sala Capitular, claustros, retablos, relieves, tallas y patio en el que se celebra la fiesta del curpillós, y tapices. En la Capilla de Santiago se alberga la imagen sedente y articulada de Santiago que en su mano derecha sostiene una espada. **Museo de la Evolución Humana MEH.** Obra del arquitecto Juan Navarro Baldeweg, que tiene como misión, dar a conocer los hallazgos más importantes descubiertos en los yacimientos de la Sierra de Atapuerca y animar a los visitantes a desplazarse hasta ellos para descubrir personalmente los secretos que atesoran.



ACOGIDA DE PEREGRINOS:

-  **HOSTEL CATEDRAL BURGOS**
Laín Calvo
 647977329 (136 plazas).
 www.hostelcatedralburgos.com
 info@hostelcatedralburgos.com



HOSTEL MOLA BURGOS

- Miranda
 947244024 - 66941566
(120 plazas).
 clara.lafont@aincar.com

ALBERGUE MUNICIPAL DE PEREGRINOS DE BURGOS

- Fernán González, 28
 947460922 (98 plazas).
 asociacion@caminosantiagoburgos.com




ALBERGUE DE PEREGRINOS EMAÚS

- Calle San Pedro de Cardena 31 Bis
 947252850 (20 plazas).
 peregrinosemaus@gmail.com

DIVINA PASTORA

- Laín Calvo, 10
 947207952

DÓNDE INFORMARSE:

- Oficina de Información Turística de la Junta.
Plaza Alonso Martínez, 7.
 947 203 125.
oficinadeturismodeburgos@jcy.l.es
- Oficina Municipal de Turismo.
Nuño Rasura, 7.
 947 288 874.
infoturismo@aytoburgos.es.
- Asociación de Amigos del Camino de Santiago de Burgos. Fernán González, 28.
 Fax: 947 268 386.
asociacion@caminosantiagoburgos.com

ÁREAS DE DESCANSO:

En el Parral y en Fuentes Blancas hay una finca muy amplia que dispone de árboles, mesas, bancos, fuente y barbacoas.

TARDAJOS:

Altitud: 827 m

Distancia a

Rabé de la Calzadas: 1,6 km

Tipo de ruta: Camino y Carretera



La antigua Augustobriga cuenta hoy con 812 habitantes y está construido sobre los asentamientos romanos y junto a la calzada romana de Clunia (en Coruña del Conde).

QUÉ VER:

Iglesia de Santa María (ss. XIII-XVI). Cuenta con una portada del s. XVIII. **Colegio Apostólico de los PP. Paúles.** En este edificio se conservan restos de la portada del palacio de los Santo Domingo del s. XVI. Edificado sobre el palacio donado por el Conde de Monatamar. **Crucero (XVII).** Antes de llegar al pueblo encontramos un elegante crucero que recibe a los peregrinos antes de cruzar el río Arlanzón por el puente del Arzobispo. **Puente del Arzobispo.** Este puente medieval, reconstruido en el siglo XVII, nos le encontramos antes de entrar en la localidad. En este puente fue donde el rey Alfonso VI cayó cuando perseguía a las huestes enemigas.



Fuente del peregrino

ACOGIDA DE PEREGRINOS:



LA CASA DE BELI

De España



947451234 (50 plazas).



www.lacasadebeli.com



lacasadebeli@gmail.com



LA FÁBRICA

De La Fábrica



620111939

(33 plazas).



cristina@alberguelafabrica.com

ÁREAS DE DESCANSO:

Al lado del albergue de peregrinos existe una zona de arbolado que dispone de bancos.

RABÉ DE LAS CALZADAS:

Altitud: 831 m

Distancia a

Hornillos del Camino: 8,1 km

Tipo de ruta: Camino



Este es el lugar de unión de dos vías romanas y de la Fuente de Prao Torre. El enclave cuenta con 226 habitantes.





Iglesia de Santa Marina

QUÉ VER:

Parroquia de Santa Marina. Conserva la puerta de principios del s. XIII. **Ermita de Nuestra Señora del Monasterio.** Situada en el extremo occidental del municipio es la única que queda de las tres que citan en las visitas episcopales del siglo XVIII. La imagen de la Virgen que se venera en la ermita fue encontrada en el pago conocido como Monasterio, inmediato a Prao Torre. **Palacio.** Data del siglo XVII.

ACOGIDA DE PEREGRINOS:

- LIBERANOS DOMINE**
Plaza Francisco Riberas, 10
- 695116901 (24 plazas).
- clementinadelatorre@gmail.com

ÁREAS DE DESCANSO:

Junto al Ayuntamiento hay una pequeña zona con árboles y bancos. Hay otra área a unos 2 km saliendo del pueblo.

HORNILLOS DEL CAMINO:

Altitud:	825 m
Distancia a Hontanas:	16 km
Tipo de ruta:	Camino



Este municipio de 54 habitantes es uno de los más singulares ejemplos de pueblo-camino, con una única calle, la Calle Real, que es la estela del Camino. Contó con varios hospitales de los que aún se conserva el del Santo Espíritu al principio de la villa.

QUÉ VER:

Iglesia parroquial de San Román. Templo de estilo gótico de planta de salón construido en el siglo XVI. **Ermita de Santa María.** De estilo gótico. Este edificio es lo que queda de la antigua iglesia del priorato de Nuestra Señora de Rocamador. **Hospital del Sancti Spiritus.** Ubicado en la calle Real hoy recuerda su uso asistencial y hospitalario el cáliz con las llaves cruzadas en relieve en el dintel de la portada. **Puentes medievales.** Sobre el Río Hormazuelas y sobre el cauce Molinar.

ACOGIDA DE PEREGRINOS:

- EL ALFAR DE HORNILLOS**
Cantarranas, 8
- 654263857 (20 plazas).
- www.elalfardehornillos.es
- elalfardehornillos@gmail.com


HORNILLOS MEETING POINT


Cantarranas, 3

 600660994 (32 plazas).

DE SOL A SOL

Cantarranas, 7

 649876091 - 947065656
(24 plazas).

 desolasolrural@hotmail.com

ALBERGUE MUNICIPAL DE HORNILLOS DEL CAMINO

Calle San Román, 3

 689784681 (10 plazas).

 www.hornillosalbergue.es

 hornillos.alberguemunicipal@gmail.com

EN LAS CERCANÍAS:

Antes de llegar a Hontanas, recorriendo cinco kilómetros, encontramos **Arroyo San Bol**, un lugar enigmático en pleno páramo donde se encuentran las ruinas del antiguo convento de San Baudilio, perteneciente a la orden de San Antón, abandonado en el siglo XV.



Iglesia de San Román

HONTANAS:

Altitud: 867 m

Distancia a Castrojeriz: 9,7 km

Tipo de ruta: Camino/Carretera



Esta villa de 73 habitantes y numerosas fuentes, de ahí la derivación de su nombre "fontanas", aún conserva como vestigio jacobeo el "Mesón de los Franceses", antiguo hospital de peregrinos. Cuenta con 69 habitantes y tiene en su castillo torreón un Bien de Interés Cultural.

QUÉ VER:

Iglesia parroquial de Nuestra Señora de la Concepción (s. XIV), antes de Santa María. De estilo neoclásico junto a ella encontramos restos de lo que la tradición dice fue un palacio del prelado burgalés, antiguo señor de la villa. **Hospital de San Juan**. El edificio ha sido rehabilitado y transformado en albergue de peregrinos. Conserva en su interior un arco apuntado que formaba parte de la portada del antiguo hospital. **Convento de San Miguel**. Restos de este cenobio. **Ermita de San Vicente**. Son los restos de la iglesia de un antiguo poblado medieval y que todavía conserva un paredón esquinal. **Torreón**. 





Restos de la Ermita de San Vicente

ACOGIDA DE PEREGRINOS:

- 3e EL PUNTIDO**
La Iglesia
947378597 - 947378597
(50 plazas).
www.puntido.com
contacto@puntido.com
- 3e SANTA BRÍGIDA**
Real, 19
628927317 (14 plazas).
sara@novaexim.es
- 3e SANTA BRIGIDA - YEPES**
Real, 1
653243385 (54 plazas).
www.alberguessantabrigida.com
juandeyepes@santabrigida.com
- 2e SANTA BRÍGIDA REAL 14**
Real
638938546 (9 plazas).
www.alberguessantabrigida.com
- 1e ALBERGUE MUNICIPAL DE SAN JUAN**
Real,
635637327 (18 plazas).
andresrubiomiguel@gmail.com

- ALBERGUE MUNICIPAL DE LA IGLESIA**
Calle La Iglesia 11
635637327 (16 plazas).
andresrubiomiguel@gmail.com

EN LAS CERCANÍAS:

Entre Hontanas y Castrojeriz se encuentra el **Convento de San Antón**, una impresionante ruina gótica que fue fundada en el siglo XII como hospital para los enfermos del Fuego de San Antón (enfermedad medieval parecida a la lepra). En este convento recibían el Tau (especie de escapulario) y el pan y el vino de San Antón.


CASTROJERIZ:

Altitud:	808 m
Distancia a Itero de la Vega (Palencia):	9,5 km
Tipo de ruta:	Camino/Carretera



Aunque de origen incierto, unos sostienen que visigodo y otros que romano, su antigua fortaleza en lo alto de un cerro desempeñó un papel esencial en la historia de Castilla. Este municipio de 767 habitantes y de tan relevante historia atesora entre sus monumentos más de media docena de Bienes de Interés Cultural, entre ellos el Conjunto Histórico de la Villa.

QUÉ VER:


Ex colegiata de Santa María del Manzano (s. IX).  De estructura románica ojival, en su interior se encuentra la talla policromada de la Virgen del Manzano (s. XIII). Este Monasterio benedictino fue secularizado en el siglo XII. Su iglesia, mandada edificar por Berenguela la Grande, fue ampliada en el XVII. **Iglesia parroquial de Santo Domingo** (actualmente Iacobeus - Centro de Interpretación del Peregrino). De tres naves, es actualmente la sede del Museo Parroquial y en su interior se pueden encontrar seis hermosos tapices del siglo XVII e interesantes piezas. **Iglesia de San Juan**. La base de la torre es el único resto del primitivo edificio románico. Cuenta con tres naves (s. XVI) y crucero. El ábside es del siglo XIV. Destaca el claustro (s. XIV) que conserva tres de sus galerías y un bello artesonado mudéjar, aquí se exponen las seis tapices flamencos del siglo XVII procedentes de la iglesia de Santo Domingo. **Convento de San Francisco** (s. XIV). Ruinas del convento fundado sobre el lugar que fuera palacio y huerta de Pedro I el Cruel. **Convento de Santa Clara** (s. XIV). Fundado por Alfonso X. Su iglesia es de una sola nave aunque tiene reformas posteriores. **Casa del Cordón** (s. XVI). Palacio llamado así por el cordón franciscano que bordea su arco rebajado.



Vista General de Castrojeriz



Castillo de Castrojeriz

Muralla. Restos de la muralla medieval con sillares reutilizados de época romana. **Castillo** (s. XIV).  Sobre basamentos romanos restaurados en el siglo IX, fue una importante fortaleza medieval, recientemente acondicionado para su vista. **Museo etnográfico**. Contiene una notable colección de utensilios, herramientas, aperos y elementos tradicionales de valor histórico y tradicional relacionados con la comarca.

ACOGIDA DE PEREGRINOS:

-  **ALBERGUE LA RINCONADA**
Virgen Del Manzano, 4
 65 193 1332 - 657 406 748
(22 plazas).
 aidaap2@gmail.com
-  **ORION**
Avda. De La Colegiata, 28
 649481609 (29 plazas).
 albergueorion2016@hotmail.com

Iglesia de San Juan

**ULTREIA**

Real de Oriente, 77



947378640 (34 plazas).



albergue.ultreia.castrojeriz@gmail.com

**ROSALIA**

Cordón, 2



947373714 - 637765779

(32 plazas).



www.alberguerosalia.com



info@alberguerosalia.com

**ESPACIO INTERIOR**

Real de Oriente



628454668 (10 plazas).



www.buymeacoffee.com/niacamino



niapeiro@gmail.com

**A CIEN LEGUAS**

Real de Oriente, 78



947562305 - 619289476

(30 plazas).



www.acienleguas.es



fballano@gmail.com

**ALBERGUE MUNICIPAL DE SAN ESTEBAN**

Plaza Mayor, 17



947377001 (22 plazas).



ayto@castrojeriz.es

**ASOCIACIÓN EL CAMINO VERGE DE MONTSERRAT**

Calle Real de Oriente, 79



633538993 - 947377310

(2 plazas).



albergueelcaminovm@hotmail.com

**CASA NOSTRA**

Real de Oriente, 52



947377493 (32 plazas).



encastrojeriz@hotmail.com

DÓNDE INFORMARSE:

Oficina Municipal de Información Turística. Real de Oriente, 57.



947 378 588



ayto@castrojeriz.es

ÁREAS DE DESCANSO:

En el pueblo existe una zona que dispone de árboles y bancos. A la salida del municipio, coronando Mostelares, existe un área de descanso dotada de bancos y fuente.

EN LAS CERCANÍAS:

El trazado actual que utilizan los peregrinos no discurre por el casco urbano de **Itero del Castillo**, que queda a escasos dos kilómetros de la senda. Pero puede resultar interesante su visita para ver su **torre** como único resto del Castillo que servía de frontera entre los Reinos de Castilla y de León, así como su **Iglesia de San Cristóbal** del S. XVIII con interesantes retablos barrocos. Antes de llegar a Itero de la Vega (Palencia) el trazado jacobeo discurre por delante de la ermita de San Nicolás.

ACOGIDA DE PEREGRINOS:**ALBERGUE PUENTE FITERO**

El Sol, 1



681675652 (12 plazas).



canta27@hotmail.com

ÁREA DE DESCANSO:

Rodeando la Ermita de San Nicolás existe arboleda con fuente y mesas rústicas.

Palencia

ITERO DE LA VEGA:

Altitud: 772 m

Distancia a


Boadilla del Camino: 8,1 km

Tipo de ruta: Camino



Primer pueblo de la provincia de Palencia tras atravesar el histórico puente de Puente Fitero, uno de los más largos y bellos del camino. Cuenta con 157 habitantes


QUÉ VER:

Ermita de Nuestra Señora de la Piedad (s. XIII). Sencilla construcción con portada que apunta al gótico. Iglesia Parroquial de San Pedro (s. XVI). Portada con restos de estilo gótico e interesantes enterramientos. **Rollo Gótico** (s. XV)  situado en la Plaza Mayor recuerda el poder jurisdiccional del lugar. Este monumento está declarado como Bien de Interés Cultural.

ACOGIDA DE PEREGRINOS:

 **ALBERGUE HOGAR DEL PEREGRINO**


Santa María 17


 979151866 - 616629353
(7 plazas).

 alberguehogardelperegrino@hotmail.com



Panorámica

 **ALBERGUE LA MOCHILA**
Santa Ana, 3

 979151781 (26 plazas).

 lamochilaitero@gmail.com

ÁREA DE DESCANSO:

Situada a la entrada del pueblo junto a la ermita de Nuestra Señora de la Piedad. Con fuente, mesas, barbacoas y arbolado.



BOADILLA DEL CAMINO:

Altitud:	782 m
Distancia a Frómista:	6 km
Tipo de ruta:	Camino



Pequeña población de 115 personas pero de rico patrimonio artístico al contar con dos monumentos declarados **Bienes de Interés Cultural**. Por su término municipal discurre el célebre Canal de Castilla y cuenta con interesantes bodegas excavadas bajo tierra.

QUÉ VER:

Iglesia Parroquial de Nuestra Señora de la Asunción (s. XVI). Interesante retablo renacentista y pila bautismal de estilo románico. **Rollo Gótico** (s. XV). Picota jurisdiccional con decoración de vieiras jacobeanas.

ACOGIDA DE PEREGRINOS:

- ALBERGUE "JUNTOS"**
Mayor N° 7
682181175 (12 plazas).
info@juntos-albergue.com
- "EN EL CAMINO"**
C /Francos, 3
979810284 - 619105168
(62 plazas).
www.boadilladelcamino.com
albergue@boadilladelcamino.com

ÁREA DE DESCANSO:

Situada a la entrada del municipio por el camino de Itero dispone de una curiosa fuente tipo noria, mesas, bancos y arbolado.



Rollo gótico e Iglesia de la Asunción

FRÓMISTA:


Altitud:	783 m
Distancia a Población de Campos:	3,8 km
Tipo de ruta:	Camino



Importante localidad jacobea que aunque sólo tiene 770 habitantes es célebre por sus destacados monumentos, algunos declarados como **Bienes de Interés Cultural**, y por ser final de la sexta etapa según el "Códex Calixtinus".

QUÉ VER:

Iglesia de San Martín (s. XI). Uno de los mejores ejemplares románicos del mundo. Iglesia de San Pedro (s. XV). Existe un pequeño Museo de Arte Sacro con 29 tablas de estilo hispano-flamenco, correspondientes al retablo mayor de Santa María del Castillo. **Iglesia de Nuestra Señora del Castillo** (gótico tardío). En la actualidad

se ubica en él un Centro en el que se proyecta un trabajo multimedia sobre el Camino de Santiago titulado "Vestigia". **Ermita de Nuestra Señora del Otero (s. XVIII)**. Imagen de la patrona de la Villa del siglo XIII. **Canal de Castilla (s. XVIII)**.  Una de las mejores obras de ingeniería de la época de la Ilustración.

ACOGIDA DE PEREGRINOS:



ESTRELLA DEL CAMINO

Español s/n



653751582 (32 plazas).



www.albergueestrelladelcamino.com



albergueestrelladelcamino@hotmail.com



ALBERGUE MUNICIPAL DE PEREGRINOS

Calle Hospital, S/N



686579702 (49 plazas).



carmen-hospitalera@live.com



ALBERGUE LUZ DE FRÓMISTA

Avda. Ejército Español 10



979810757 - 635140169

(28 plazas).



www.albergueluzdefromista.com



luzdefromista@gmail.com



BETANIA

Avda. Ejército Español, 26-1ºB



638 846 043 (9 plazas)



betabetaniafromista@gmail.com



VICUS HOSTEL

Ingeniero Rivera 25




617483264 (6 plazas)



angelgallegoesteban@hotmail.com

DÓNDE INFORMARSE:


Oficina de Turismo. Casa del Esclusero.

 979 810 128 - 672 146 994



Iglesia de San Martín

 turismo@fromista.com

 www.turismofromista.com

ÁREA DE DESCANSO:

Situada a la entrada de la localidad por la carretera de Astudillo, en el pago de La Teja, dispone de fuente, mesas, bancos y arbolado. Existe un área de caravanas.

TRAMO ACCESIBLE:

Desde Frómista hasta Población de Campos el camino es accesible para personas con movilidad reducida.

POBLACIÓN DE CAMPOS:

Altitud.	792 m
Distancia a	
Revenga de Campos:	3,7 km
tipo de ruta:	Camino
Distancia a Villovieco:	2,5 km
Tipo de ruta:	Camino



Pequeño pueblo de 131 habitantes con recuerdos de la Orden de Malta.





Ermita de San Miguel

QUÉ VER:

Ermita de San Miguel (s. XIII). Pequeño edificio románico ojival con portada gótica. Iglesia Parroquial de la Magdalena (s. XVI). Templo de tres naves de estilo barroco construido en piedra, tapial y ladrillo. Ermita de Nuestra Señora del Socorro (s. XIII). Románica tardía guarda la imagen de la Virgen, sedente, del siglo XIII.

ÁREA DE DESCANSO:

Situada junto a la Ermita de San Miguel, a la entrada del pueblo por la carretera de Frómista, dispone de mesas, bancos y un buen arbolado.

↑ (Desde esta localidad de Población de Campos existen dos itinerarios señalizados: uno va por un camino rural que discurre en paralelo al cauce del Río Ucieza y que nos conduce hasta la localidad de Villovieco y, de allí, directamente a la Ermita de la Virgen del Río en Villalcázar de Sirga, y el otro discurre por el andadero paralelo a la carretera local por Revenga, Villarmentero y Villalcázar de Sirga.

↑ VILLOVIECO:

Altitud:	797 m
Distancia a Villalcázar de Sirga:	7,3 km
Tipo de ruta:	Camino



Enlace con el Camino Francés: Villalcázar de Sirga.

Pequeña localidad de 75 habitantes que estuvo en el viejo Camino Francés que conducía hasta Arconada. Todavía conserva la Calle de San Jorge por donde entraban los peregrinos franceses procedentes de Población de Campos.

QUÉ VER:

Iglesia parroquial de Santa María. De estilo renacentista construida en piedra y ladrillo. Retablo Mayor del siglo XVII y otros platerescos. Tiene algunas alegorías a la batalla de Clavijo. Cajonería del siglo XVI.

ÁREA DE DESCANSO:

Junto al río, dispone de bancos, mesas y arbolado.

REVENGA DE CAMPOS:

Altitud:	792 m
Distancia a Villarmentero de Campos:	2 km
Tipo de ruta:	Camino





Panorámica de Villovieco



Iglesia de San Lorenzo

Pequeño pueblo de 151 habitantes que conserva de su tradición jacobea una calle denominada La Francesa. El enclave cuenta además con Casas Blasonadas del s. XVI, en una de las cuales pernoctó Carlos V. Tiene también un monolito dedicado al General Amor. Las tradicionales bodegas y una reciente y moderna escultura dedicada al peregrino conforman lo más reseñable del municipio.

QUÉ VER:

Iglesia Parroquial de San Lorenzo (ss. XII-XVII). Templo de una nave y estilo barroco con interesante retablo mayor del siglo XVIII. **Casas Blasonadas (s.XVI)**

ÁREA DE DESCANSO:

Situada a la salida del pueblo por la carretera a Carrión tiene fuente, mesas, bancos y arbolado. A la entrada del pueblo existe una curiosa área de Interpretación de la naturaleza con plantación de especies autóctonas del Camino de Santiago.

VILLARMENTERO DE CAMPOS:

Altitud:	793 m
Distancia a Villalcázar de Sirga:	4 km
Tipo de ruta:	Camino



Pequeñísima población de 16 habitantes con recuerdos legendarios en relación con las reliquias y la vida de San Martín de Tours.

QUÉ VER:

Iglesia de San Martín de Tours (s. XV). Pequeño templo de una nave sin bóveda que conserva un bello artesonado morisco de madera sin pintar y retablo mayor plateresco.

ACOGIDA DE PEREGRINOS:

- ALBERGUE AMANECER**
Camino Frances
629178543 (19 plazas).
- albergueamanecer@gmail.com

ÁREA DE DESCANSO:

A la salida del pueblo con dirección a Carrión existe una aco-





Panorámica de Villarmentero de Campos



Peregrinos ante la Iglesia de Nª Sª la Virgen Blanca

gedora área con fuente, mesas, bancos, barbacoas y sombra proporcionada por unos gigantes pinos piñoneros como no veremos otros a lo largo de la ruta.

sepulcros de piedra policromada y un buen retablo de tablas castellanas del siglo XVI, así como la imagen gótica de la virgen de las Cantigas.

↑ VILLALCÁZAR DE SIRGA:

Altitud: 809 m

Distancia a

Carrión de los Condes: 5,7 km

Tipo de ruta: Camino



Destacada población jacobea mencionada en los milagros de peregrinos que inmortalizara Alfonso XII "el Sabio" en sus Cantigas. Cuenta con un censo de 169 vecinos y su impresionante templo gótico, de características catedralicias.


QUÉ VER:

Iglesia de Santa María la Blanca (s. XII-XIV).  Templo de estilo gótico con reminiscencias románicas conserva tres magníficos

ACOGIDA DE PEREGRINOS:

DON CAMINO


La Ronda

 979888163 - 620399040 (22 plazas).


 aureafederico@hotmail.com

ALBERGUE MUNICIPAL


Plaza del Peregrino s/n

 979888041 (20 plazas)

 www.ordendemalta.es

 delegación.castilla@ordendemalta.es

DÓNDE INFORMARSE:

Oficina Municipal de Turismo. Plaza Mayor (Ayuntamiento).  979 888 041.

ÁREA DE DESCANSO:

Al borde de la carretera que une Frómista con Carrión hay una zona con mesas, bancos y arbolado.

CARRIÓN DE LOS CONDES:

Altitud: 839 m

Distancia a

Cervatos de la Cueva: 13 km

Tipo de ruta: Carretera/Camino

Calzadilla de

la Cueva: 17,2 km

Tipo de ruta: Camino



Este es uno de los pueblos más representativos del Camino de Santiago. Sus 2.066 vecinos censados y las miles de personas que cada año visitan esta localidad disfrutan de un rico patrimonio histórico y artístico que cuenta entre sus monumentos con tres Bienes de Interés Cultural. Fue residencia de Reyes y capital del célebre Condado de los Beni Gómez además de patria chica del primer Marqués de Santillana y del Rabí Dom Sem Tob y en

tiempos modernos los profesores Fuentes Quintana, Ramón Carande y Carlos Ollero.

QUÉ VER:

Real Monasterio de Santa Clara (s. XIII). Fundado por dos compañeras de la Santa conserva una iglesia neoclásica y un museo con algunas obras de Gregorio Fernández. Además cuenta con una exposición de más de 2000 Belenes de todo el mundo. **Iglesia de Santa María del Camino** (s. XII).

De estilo románico primitivo con alusiones al Tributo de las Cien Doncellas y buenas esculturas góticas en su interior. **Iglesia de Santiago** (s. XII). La portada es una de las mejores muestras de la escultura románica con un Pantocrátor único e interesantes figuras en la arquivolta. Su interior alberga un museo parroquial.

Real Monasterio de San Zoilo (ss. XI y XVI). Perteneciente al itinerario Europeo "Sites Cluniacenses", conserva algunos elementos románicos. Muy unido a la orden de Cluny conserva algunos elementos románicos. El **Museo de Arte Contemporáneo**, que es también la Oficina de Turismo, acoge numerosas exposiciones a lo largo del año. El Renacimiento supuso su esplendor artístico con la construcción del claustro plateresco. La urbe tiene otra docena de iglesias y ermitas interesantes entre las que destacan la de **San Andrés** (s. XVI, conocida como la



Real Monasterio de San Zoilo





Santuario de Belén

Catedral de Carrión), la de **San Julián** (con interesante retablo mayor de estilo barroco como los colaterales) y el **Santuario de Nuestra Señora de Belén**, de finales del s.XVI, con un buen retablo mayor e imagen de la Virgen titular, patrona de la ciudad. Está situada en un altozano con bellas vistas.

ACOGIDA DE PEREGRINOS:

CASA DE ESPIRITUALIDAD N^a SEÑORA DE BELÉN

Leopoldo M^a de Castro 6
979880031 (93 plazas).

 <http://www.rfilipenses.com>
 cdadcarrion@rfilipenses.com

ALBERGUE PARROQUIAL SANTA MARÍA

Clérigo Pastor, S/N
650575185 (48 plazas)

 viastellarum@gmail.com


ESPIRITU SANTO

Plaza San Juan, N^o 4

 979880052 (80 plazas)
 espiritusanto@hijasdelacaridad.org

SANTA CLARA


Santa Clara, N^o 1

 979880837 (29 plazas)

 sormicaela@hotmail.com


DÓNDE INFORMARSE:

Oficina Municipal de Turismo.
Callejón de Santiago s/n
turismo@carriondeloscondes.es

 979 880 932.

Asociación de Amigos del Camino de Santiago de Palencia.


Real Monasterio de San Zoilo.

/Fax: 979 880 902.

info@bibliotecajacobea.org


Centro de Iniciativas Turísticas del Camino de Santiago Palentino.

Real Monasterio de San Zoilo.

/Fax: 979 880 902.

ÁREAS DE DESCANSO:

Parque "El Plantío". Situado junto al río Carrión, a cincuenta metros de la Plaza Mayor, dispone de mesas, fuente, barbacoas y una amplia chopera. Así mismo existe un área de caravanas junto al polideportivo.

 A partir de Carrión nos encontramos con una nueva disyuntiva de caminos. El trazado peregrino nos lleva desde La Ciudad de los Condes hasta Calzadilla de la Cueva por una senda alejada de la Carretera Nacional 120 y, por tanto, de cualquier núcleo de población. La otra alternativa, discurre por la Nacional 120 y llega a



Pantocrátor de la fachada de Santiago

Sahagún atravesando el término municipal de Calzada de los Molinos, y las localidades de Cervatos de la Cueva, San Román de la Cuba, Pozo Urama, Villada, Pozuelos de Rey y Grajal.

EN LAS CERCANÍAS:

Se encuentra **Calzada de Los Molinos**. Su nombre recuerda a que estamos en el término por donde circulaba la *Vía Romana*, llamada *Aquitana* y que servía para unir las poblaciones de *Astorga* y *Burdeos* (Francia), mientras que su apellido se refiere a los múltiples molinos harineros que, utilizando las aguas del río y de pequeños arroyos, existían en la localidad. En la localidad se puede ver la **Iglesia de Santiago** dedicada al Apóstol Santiago y, aunque hay una pequeña inscripción que fecha el edificio en 1794, su construcción es anterior. Se trata de una

iglesia de tres naves separadas por altas columnas cilíndricas y que tiene dos motivos principales para su visita. Por una parte, el artesonado que existe en la parte del crucero; y por otra, las dos imágenes de Santiago. Una está situada en el Altar Mayor, permaneciendo durante mucho tiempo tapada y es una espléndida pieza del siglo XVI que se atribuye a Juan Ortiz Fernández y que llama la atención por representar a Santiago, versión matamoros, con ricas vestiduras y turbante a modo de un emir árabe. La otra imagen, también matamoros, es una talla procesional del siglo XVIII que también llama la atención por su vestimenta.

En el centro del casco urbano existe una zona junto al río con buenos árboles situada detrás de la iglesia. Cerca de la localidad, se puede ver el recuerdo al céle-

bre Monasterio de Santa María de Benevívere, hoy prácticamente desaparecido.

CERVATOS DE LA CUEZA:

Altitud: 798 m
 Distancia a San Román de la Cuba: 8 km.
 Tipo de ruta: Carretera



La Carretera Nacional 120 atraviesa esta localidad de 185 vecinos. Tiene en la Casa del General San Martín un Bien de Interés Cultural. De sus antiguos templos, sólo se conservan hoy sus torres de ladrillos.

QUÉ VER:

Iglesia de Santa Columba y San Miguel. Templo de estilo colonial construido a mediados de siglo XX a instancias de la República Argentina en honor al general José de San Martín, que aunque nacido en 1778 en ese país del continente americano tiene sus raíces familiares en este pequeño municipio del viejo continente. **Torre Mudéjar** y entornos de la Torre San Miguel. Espacio en el que se conservan vestigios que recuerdan la antigua parroquia de San Miguel Arcángel, templo del que quedan algunos restos de cimentaciones de piedra. **Casa-Museo del General San Martín.**



En esta localidad nacieron



Casa-museo del general San Martín

los abuelos y el padre del General San Martín, personaje decisivo en la emancipación de Argentina, Chile y Perú.

ÁREA DE DESCANSO:

A la entrada del municipio zona con amplio arbolado, mesas y bancos de hormigón, barbacoa y fuente.

EN LAS CERCANÍAS:

Villa romana de Quintanilla de la Cueva a sólo 1 km del núcleo urbano se localiza esta importante hacienda que alcanzara su esplendor en el s. IV de nuestra era y que nos muestra in situ bellos mosaicos y el precedente de las famosas "glorias o glorietas", los hipocaustos.

SAN ROMÁN DE LA CUBA:

Altitud: 803 m
 Distancia a Pozo de Urama: 3 km
 Tipo de ruta: Carretera



Pequeño municipio palentino 65 habitantes.

QUÉ VER:

Iglesia parroquial de San Juan Bautista. Posee una única nave. En su interior sobresalen varios retablos del siglo XVII, momento al que también corresponde la edificación del templo. **Bodegas típicas. El conjunto de la Plaza Mayor.**

ÁREA DE DESCANSO:

En la Plaza Mayor existe una bonita área verde muy cómoda.

POZO DE URAMA:

Altitud: 809 m
Distancia a Villada: 6 km



La patria chica de Juan Manuel Díaz Caneja, célebre pintor de



Iglesia de S. Juan Bautista

paisajes castellanos, cuenta con 24 habitantes.

QUÉ VER:

Iglesia parroquial de Santa María del Castillo. El edificio actual es obra del segundo tercio del siglo XVII. Sus tres naves se cubren con un artesonado de líneas sencillas. En su interior destacan varios retablos de estilo barroco.

ÁREA DE DESCANSO:

En la margen derecha, dotado de agua potable.

VILLADA:

Altitud: 749 m
Distancia a
Pozuelos del Rey: 2 km



Este municipio de 914 habitantes rinde justa memoria a sus hijos ilustres D. Carlos Casado del Alisal y D. José Casado del Alisal. En los últimos años la exaltación de la tradicional matanza del cerdo se ha convertido en un reclamo turístico.

QUÉ VER:

Iglesia de San Fructuoso (s. XVI). Declarada como Bien de Interés Cultural desde el año 1983, conserva en su interior un Cristo gótico del siglo XIII. Iglesia parroquial de Nuestra Señora de la Asunción o de Santa María. En el interior de esta construcción del siglo XVIII






Imagen de Santiago
en la Iglesia de San Fructuoso

se guarda una Piedad del siglo XVI. Ermita del Santo Cristo de la Era. (s. XVII). Ermita de la Virgen del Río. (s. XVIII). Museo Parroquial. Cuenta con una amplia colección de reliquias y objetos de gran valor.

ACOGIDA DE PEREGRINOS:

ALBERGUE JAÇOBEO JULIÁN CAMPO Y JOSÉ SANTINO

Calle Ferial Nuevo 8

 979844005 - 669906172
666 501 410 y 635 434 273
(20 plazas)

 www.villada.es

 ayuntamiento@villada.es

ÁREA DE DESCANSO:

El municipio dispone de varias zonas verdes en su casco urbano así como del Parque en la Carretera Villamar y de un área de servicio de autocaravanas junto al albergue.

POZUELOS DEL REY:

Altitud: 810 m

Distancia Grajal de

Campos (León): 6 km



Este pequeño pueblo de 16 habitantes es pedanía de Villada, se sitúa en el límite de las provincias de León y Valladolid.

QUÉ VER:

Iglesia parroquial de Santiago Apóstol. Destaca el retablo principal de madera policromada en cuya parte superior se aprecian tres hermosas tallas alusivas a la Huída a Egipto, conocida por los habitantes como la "Borriquilla" y las imágenes de Santiago y San Juan.

GRAJAL DE CAMPOS (LEÓN):

Altitud: 813 m

Distancia a

Sahagún (León): 5,2 km




Enlace con el Camino Francés: Sahagún.


Esta villa leonesa y amurallada de 223 habitantes destaca por las batallas libradas en su término y por ser cuna de nobles y caballeros. Existen vestigios de la existencia de un hospital para los caminantes a Santiago de Compostela. Su convento de la Virgen de la Antigua fue abandonado durante la ocupación francesa.

La villa de Grajal de Campos ha sido declarada Bien de Interés Cultural con categoría de conjunto histórico. Su Castillo y el Palacio de los Condes son los otros dos monumentos declarados BIC.

QUÉ VER:

Palacio de los Condes de Grajal.

 Uno de los más singulares del Renacimiento español. Destaca por ofrecer una novedosa concepción de palacio cercana a la idea de villa o casa de recreo renacentista dentro de la arquitectura leonesa e hispana del siglo XVI. **Iglesia de San Miguel.** Comunica con el Palacio. Templo fechado en el siglo XVI cuenta con tres naves y portada románica de ladrillo. La capilla mayor es de la época del Palacio y sus bóvedas de yeserías son del siglo XVII. Dispone de un extraordinario patrimonio: imágenes, retablos y valiosos objetos de orfebrería. **Castillo-fortaleza.**

 Documentado en el año 967 destaca por su importancia activa durante la guerra comunera. Erigido por los Marqueses de Grajal. **Reducto mozárabe.** Prácticamente toda la villa está horadada de pasadizos y estancias mozárabes que hablan de un importante asentamiento. **Virgen de las Puertas,** hospital de Santa María, fechado en la década de 1550, **el convento de los Franciscanos Alcantarino,** año de 1607.

CALZADILLA DE LA CUEZA:

Altitud:	858 m
Distancia a Terradillo de los Templarios	6,8 km
Tipo de ruta:	Camino



Llegan los peregrinos a esta pequeña localidad jacobea de 48 vecinos por la calzada romana que por aquí llaman la Parva desde la ex Abadía de Benevívere. Los turistas lo harán siguiendo el curso de la Carretera Nacional 120.

QUÉ VER:


Iglesia Parroquial de San Martín.


Destaca su retablo mayor de estilo renacentista procedente de la capilla del desamortizado hospital de Santa María de las Tiendas. **Bodegas Típicas.**


ACOGIDA DE PEREGRINOS:

ALBERGUE CAMINO REAL

Mayor Segunda


 79 023 068 - 662 399 539
(40 plazas).

 www.alberguecaminoreal.es

 infoalberguecaminoreal@alberguecaminoreal.es

ALBERGUE LOS CANARIOS

Mayor

 659976894
(9 plazas).

 lcm8@hotmail.com



-  **ALBERGUE MUNICIPAL DE CALZADILLA DE LA CUEZA**
Mayor N° 1
 670558954 (36 plazas)
 municipalcalzadilla@outlook.es

ÁREA DE DESCANSO:

A la salida del pueblo, alejada unos metros de la Calle Mayor, zona con bancos, fuente, grandes chopos y almendros florales. Al lado pequeño parque infantil.

EN LAS CERCANÍAS:

El peregrino puede visitar la **villa Romana de "La Tejada"**, asentamiento del pueblo romano en el siglo IV y situada a 2 km del pueblo.

LEDIGOS:

Altitud:	889 m
Distancia a Terradillos de los Templarios:	3,1 km
Tipo de ruta:	Camino






Cuenta con un total de 63 vecinos. Tiene una **Iglesia parroquial de Santiago**. Son interesantes las esculturas y pinturas de las advocaciones al patrono como "apóstol, peregrino y caballero". Posee dos albergues:

-  **ALBERGUE LA MORENA**
Carretera, 3
 979065052 - 655877305 (51 plazas).
 www.alberguelamorena.com
 info@alberguelamorena.com



Bodegas típicas

-  **"EL PALOMAR"**
Las Huertas
 642899234 (45 plazas).
 alberguepalomar@gmail.com

TERRADILLOS DE LOS TEMPLARIOS:

Altitud:	913 m
Distancia a Moratinos:	3,3 km
Tipo de ruta:	Camino



Como se indica en su apelativo, este pequeño enclave de población de 68 habitantes y pedanía del Ayuntamiento de Lagartos fue territorio jurisdiccional de la Orden del Temple. Por su parte, la leyenda nos habla de que los últimos templarios enterraron aquí la gallina de los huevos de oro.

QUÉ VER:

Iglesia Parroquial de San Pedro. Discreto templo de ladrillo, con una única nave y presbiterio remarcado

por un arco triunfal de medio punto. Destaca la imagen gótica de Cristo Crucificado del siglo XIV.

ACOGIDA DE PEREGRINOS:



"LOS TEMPLARIOS"

Crta. Burgos-Terradillos, S/N
979065968 - 667252279
(51 plazas).



www.alberguelostemplarios.com



alberguelostemplarios@hotmail.com



JACQUES DE MOLAY

La Iglesia N° 18



657165011 (46 plazas).



jaquesdemolay@hotmail.com

ÁREA DE DESCANSO:

Próxima al albergue, a la sombra de varios chopos y encinas, pequeña zona dotada con bancos, mesas, barbacoa y fuente.

Kilómetro y medio después de dejar Terradillos, en la senda de peregrinos, existe un área de descanso con mesas y bancos de madera en un enclave al que da sombra una hilera de chopos junto al arroyo cuyo cauce se salva un poco más adelante con un pequeño

puente. Avanzando por la senda, a un kilómetro, existe una nueva área para conductores junto a la Carretera Nacional 120 dotada de mesas y bancos de piedra artificial en un entorno ajardinado con árboles ornamentales.

MORATINOS:

Altitud:	860 m
Distancia a San Nicolás del Real Camino:	2,6 km
Tipo de ruta:	Camino



Pequeño municipio de 18 vecinos cuya estrecha vinculación al Camino de Santiago la encontramos en su calle conocida como Real o Calzada francesa.

QUÉ VER:

Iglesia Parroquial de Santo Tomás. Construida en ladrillo, de una sola nave, cubierta plana y cúpula rebajada sobre el presbiterio.

ACOGIDA DE PEREGRINOS:



ALBERGUE MORATINOS

Real



979061466 - 628257160
(9 plazas).



www.alberguemoratinos.es



info@hostalmoratinos.es



HOSPITAL SAN BRUNO

Ontañón N° 13



672629658
(17 plazas).



brunobernoni@gmail.com



Iglesia de San Pedro



ÁREA DE DESCANSO:

Aunque no existe como tal los peregrinos en su tránsito por el municipio pueden descansar a la sombra de un pórtico construido en uno de los laterales de la iglesia dotado con bancos de madera. En el entorno de la plaza hay una pequeña fuente de ladrillo.

SAN NICOLÁS DEL REAL CAMINO:

Altitud:	840 m
Distancia a Sahagún:	7,4 km
Tipo de ruta:	Camino



De este pequeño núcleo de población de 41 habitantes, pedanía de Moratinos y que cierra el itinerario jacobeo palentino, nos queda su sonoro nombre y la historia, que cuenta que en el si-

glo XII existió un hospital regentado por los canónigos de San Agustín y dedicado en especial a los leprosos.

QUÉ VER:

Iglesia de San Nicolás Obispo. Construida en ladrillo, de solo una nave cubierta con bóveda de cañón con lunetos y cúpula rebajada. Destacado retablo mayor de estilo barroco.

ACOGIDA DE PEREGRINOS:

- "LAGANARES"
Nueva, 1
- 979188142 - 629181536
(20 plazas).
- laganares@yahoo.es

ÁREA DE DESCANSO:

Los peregrinos acostumbran a hacer un alto en una pequeña zona ajardinada junto a la iglesia dotada con fuente y un banco de piedra artificial.



Iglesia de S. Nicolás Obispo

León

↑ SAHAGÚN:

Altitud:	816 m
Distancia a	
Calzada Del Coto:	5 km
Tipo de ruta:	Camino



Esta villa a la orilla del Cea es hito fundamental en la ruta y final de la séptima etapa del Códex Calixtinus. El nacimiento de esta urbe de 2153 personas está directamente vinculado al Monasterio de San Benito y entre su rico patrimonio artístico atesora cuatro monumentos declarados Bienes de Interés Cultural.

QUÉ VER:

Arco de San Benito. Restos del monasterio al que se une la propia historia de la villa. **Iglesia de la Trinidad** (ss. XIII, XVI-XVII). Aunque cerrada al culto en 1964 es el marco en donde se alberga la Oficina de Turismo, el Albergue de Peregrinos y el Centro Cultural Carmelo Gómez. **Iglesia de San Juan de Sahagún** (s. XVII). Conserva en su interior los restos de los Santos Facundo y Primitivo. Su retablo mayor es obra de Matías de Arriba y los del crucero de Lucas González. **Iglesia de San Tirso.**



Antiguo Monasterio de San Benito

Su aspecto actual responde a reformas posteriores de los siglos XVI y XVIII. De estilo mudéjar se considera el prototipo de otras obras del mismo estilo realizadas en los entornos de Sahagún. **Iglesia parroquial de San Lorenzo** (ss. XII-XIII). De estilo mudéjar es de tres naves y cuenta con una torre rectangular. Al lado de la iglesia está la capilla de Jesús con bajorrelieves de Juan de Juni. **Monasterio de las Madres Benedictinas.** Alberga un interesante museo con piezas de orfebrería y pintura religiosa en el que se puede contemplar una magnífica Custodia de Enrique de Arfe (s. XVI) y el sepulcro de Alfonso VI de León y Castilla. **Nuestra Señora La Peregrina.** Santuario de la que es titular la bella talla de la



Virgen con atuendo de Peregrina, del siglo XVII y obra de la andaluza "Roldana". Antiguo convento franciscano hecho en ladrillo y con arcos árabes. Cuenta con yeserías moriscas del siglo XV en la capilla de Diego Gómez de Sandoval. **La Virgen del Puente (s. XII)**. Este edificio de ladrillo es el primer santuario en la Ruta Jacobea leonesa. En su interior la talla de bastidor de la Virgen. En sus entornos se celebra una romería cada 25 de Abril. **Puente Canto**. Sólido vial de ascendencia romana mandado construir en el año 1085 por orden de Alfonso VI. Cinco bóvedas de cañón de época medieval permiten salvar las aguas del río Cea al abandonar la localidad. **Monasterio de San Facundo y San Primitivo**:  sólo queda en pie la llamada Torre del Reloj de lo que fuera una gran abadía benedictina.

ACOGIDA DE PEREGRINOS:



EL LABRIEGO

Doctores Bermejo y Calderón, 9
622646136 - 987782123
(19 plazas).



alberguesellabriego.com



reservas@alberguesellabriego.com



ALBERGUE MUNICIPAL DE PEREGRINOS "VERANO"

Arco-La Herrería, S/N



987781015



www.aytosahagun.es



Iglesia de San Lorenzo



ALBERGUE MUNICIPAL DE PEREGRINOS DE INVIERNO

Antonio Nicolás, 55



987780001 - 662147431



www.villadesahagun.es



info@sahagun.org

DÓNDE INFORMARSE:

Oficina de Información Turística.

Arco, 87.  987 781 015.

oficinadeturismo@turismosahagun.com

<https://www.turismosahagun.com/>

EN LAS CERCANÍAS:

Monasterio de San Pedro de las Dueñas. Desviándonos del Camino de Santiago, a 5 kilómetros de Sahagún, aconsejamos a turistas y peregrinos la visita a este monasterio fundado según el P. Escalona en el año 973 y que pronto pasaría a depender de la poderosa Abadía Benedictina de Sahagún. En su interior destaca la imagen de Cristo Crucificado, obra del genial maestro escultor barroco Gregorio Fernández.



Iglesia de San Esteban

CALZADA DEL COTO:

Altitud:	822 m
Distancia a Bercianos del Real Camino:	5,1 km
Calzadilla de los Hermanillos:	8 km
Tipo de ruta:	Camino



Este enclave de 189 habitantes llamado en otro tiempo Villa Zarcarías, debe su nombre a una originaria vía romana y el apellido a su pertenencia al monasterio sahaduniano. Municipio que se debate entre el pasado representado en sus construcciones de barro y viejos portones y lo moderno con fachadas revocadas y nuevas edificaciones de ladrillo.

QUÉ VER:

Ermita de San Roque. Iglesia de San Esteban (s. XVII). Construida en ladrillo y tapial cuenta con una maciza torre esbelta. En su interior destaca su retablo barroco del siglo XVIII con algunas imágenes de buena factura. **Bodegas medievales**, excavadas bajo la arcilla, constituyen un hermoso barrio todavía en uso.

ACOGIDA DE PEREGRINOS:

ALBERGUE MUNICIPAL SAN ROQUE

La Era, s/n (36 plazas)

987781233 / 674587001

roblemirador@hotmail.com

ÁREA DE DESCANSO:

Existen dos, una en el pueblo y otra a tres kilómetros, próxima a la Ermita de Ntra. Sra. de Perales de Bercianos del Real Camino.

(Desde Calzada del Coto se ofrecen dos posibilidades. Seguir la pista de tierra compactada que tras algo más de 30 kilómetros nos lleva hasta Mansilla de las Mulas por Bercianos del Real Camino, el Burgo Ranero y Reliegos. Ésta, que es la variante más usual, permite al peregrino hacer un alto en las áreas de descanso dotadas con bancos cada pocos kilómetros. La segunda opción es seguir la "Calzada de los peregrinos" sobre la antigua "Vía Trajana" que nos lleva hasta Mansilla de las Mulas pasando por la Dehesa de Valdelocajos y por Calzadilla de los Hermanillos, único núcleo de población de este itinerario, y la estación abandonada de Villamarco)

CALZADILLA DE LOS HERMANILLOS:

Altitud:	816 m
Distancia a Mansilla de las Mulas:	24 km
Tipo de ruta:	Camino



Enlace con el Camino Francés: Mansilla de las Mulas

Para llegar hasta Calzadilla debemos seguir el trayecto de la antigua calzada o Vía Trajana, de Tarragona a Astorga, a través de la dehesa de Valdelocajos y así acceder a esta localidad de típica arquitectura de adobe y tapial. Hoy en día cuenta con 137 vecinos.

QUÉ VER:

Ermita de Nuestra Señora de los Dolores. Posee una única nave. La cabecera resalta ligeramente sobre el resto del edificio. En su interior, en el presbiterio un retablo barroco presidido por la imagen titular (XV-XVI) en la típica composición del tema de la Piedad o Sexta Angustia. **Iglesia de San Bartolomé** (Con reformas de los siglos XVI-XVII). En su interior destaca un Calvario del siglo XVI y un interesante retablo mayor que preside la talla policromada de San Bartolomé aplastando al demonio, un valioso calvario de tamaño casi natural y los escudos del Marqués de Villasante y del Señor de la Villa, Juan de Vozmediano. Junto a la iglesia existe un espacio abierto como Centro de Interpretación de las Calzadas Romanas.

ACOGIDA DE PEREGRINOS:

VÍA TRAJANA
Calle Mayor, 55
987337610 (20 plazas).

ÁREA DE DESCANSO:

A unos seis kilómetros de Calzada del Coto, poco después del paraje de Valdelocajos, existe un área de descanso dotada de fuente y un espacio para que el peregrino se pueda cobijar del frío, el calor o la lluvia en un paraje con chopos y algún que otro árbol ornamental. Ya en Calzadilla de los Hermanillos nos encontramos con la Fuente del Peregrino en una zona dotada de amplio arbolado y mesas.

BERCIANOS DEL REAL CAMINO:

Altitud:	855 m
Distancia a	
El Burgo Ranero:	7,8 km
Tipo de ruta:	Camino



Hermoso nombre para un pequeño pueblo de 194 habitantes que surge de la repoblación del lugar con gentes procedentes del Bierzo. Perteneció al Monasterio de Sahagún por donación en el año 966 de Doña Palla y sus hijos.



Ermita N.S. de Perales


QUÉ VER:

Ermita de la Virgen de Perales “La Perala”. Estuvo adscrita en el s. XII al Hospital del Cebreiro. Este templo de gran veneración en la comarca es un sencillo edificio de ladrillo con espadaña. En sus entornos se celebra una romería cada ocho de septiembre. **Iglesia Parroquial del Salvador (s. XVII).** Se derrumbó hace algunos años. **Ermita de San Roque.** Sencilla construcción de tapial y adobe del siglo XVIII. El mirador-torre que dispone de telescopio astronómico.

ACOGIDA DE PEREGRINOS:


LA PERALA

Camino Sahagún

 685817699 - 685817699
(56 plazas).

ALBERGUE SANTA CLARA



Travesía Comunión, 2

 605 839 996/ 605839996
(22 plazas).

 alberguesantaclara@hotmail.com

BERCIANOS 1900


Mayor, 49

 620648471 (20 plazas).
 www.bercianos1900.com

 marta@bercianos1900.com

EL SUEVE

Calle La Iglesia, 21-23

 987784139 - 625322021 (9 plazas).
 elsuevebercianos@gmail.com

ÁREA DE DESCANSO:

Al final de la localidad existe un área remodelada con mesas



Casa típica en El Burgo Ranero

y sillas cerca del denominado “Oasis del Camino de Santiago.

EL BURGO RANERO:

Altitud:	878 m
Distancia a Villamarco:	9,2 km
Tipo de ruta:	Camino



Pueblo dispuesto alrededor de la sirga peregrinal, fundado o repoblado por un tal “Ranarius” según unas teorías, o usado “ranarius” como hipódromo de agua. El municipio cuenta con unos 215 habitantes.

QUÉ VER:

Donde existió la Ermita del Santo Cristo de la Vera Cruz, se alza un moderno crucero “In Memoriam”, similar al que también encontraremos en la Plaza Mayor. **Iglesia parroquial de San Pedro.** Modesta iglesia que bien podría



tener otra entidad de conservar la hermosa talla románica de la Virgen que se conserva hoy en el Museo Catedralicio de León. Destacan entre su patrimonio religioso la Cruz Procesional de plata, una Custodia Isabelina en plata del siglo XIX y un retablo renacentista de la segunda mitad del siglo XVI, la influencia del Monasterio de Sahagún se deja sentir en un monumento dedicado a Fray Pedro del Burgo, oriundo del pueblo y que fue abad en el siglo XV.

ACOGIDA DE PEREGRINOS:



LA LAGUNA

La Laguna, 12



987330094 - 607163982
(29 plazas).



ASOCIACIÓN HOSPEDERÍA JACOBEO EL NOGAL

Fray Pedro, 42



667207454



jelnogal@yahoo.es



EBALO

La Fe, 24



6779490521

ÁREA DE DESCANSO:

Existen varias debido a que éste es el segundo tramo más largo sin poblaciones intermedias después del existente entre Carrión de los Condes y Calzadilla de la Cueva. Tras 4,5 kilómetros de recorrido encontramos una zona dotada de árboles y bancos. A la altura de Villamarco también hay una

zona de descanso y poco antes de llegar a Reliegos hay otra zona de descanso.

VILLAMARCO:

Altitud:	851 m
Distancia a	
Reliegos:	5,4 km
Tipo de ruta:	Camino



Actualmente los peregrinos no suelen pasar por Villamarco aunque el pueblo es citado en el turbio de la Catedral de León en el año 985, como confirmación real de este pueblo, por lo que existe un camino de concentración con el nombre de "Carresantiago", haciendo referencia a que hubo momentos en que el Camino pasaba por allí, como un "cordel" de la Cañada Real leonesa

QUÉ VER:

Iglesia de la Inmaculada de construcción moderna. Conserva la to-



Iglesia de la Inmaculada, en Villamarco

re de 1902. Ermita del Cristo del Amparo. Se trata de un pequeño espacio cuadrangular, dividido en dos tramos al disponerse una nave y el altar, espacio al que se accede por un arco de medio punto. Cuenta con formas barrocas y materiales típicos mudéjares.

RELIEGOS:

Altitud:	830 m
Distancia a	
Mansilla de las Mulas:	5 km
Tipo de ruta:	Camino



En este núcleo de 221 habitantes y perteneciente al Ayuntamiento de Santas Martas llegaron a confluír tres calzadas militares romanas. Comúnmente se le atribuye el asentamiento de la ciudad romana de Pallantia, denominada por Ptolomeo como "Pelontium". Su caserío es ejemplo de la arquitectura popular leonesa con casas de adobe. Un dicho popular señala "De reliegos a Mansilla es la legua de Castilla", distancia que en el antiguo método castellano son 5572,70 metros.

QUÉ VER:

Iglesia parroquial de San Cornelio y San Cipriano. En su in-

terior se conserva una hermosa talla gótica procedente del despoblado de Escarbayosa. De gran valor son las tallas barrocas de San Antonio Abad, San Lázaro vestido de peregrino, los patronos S. Cornelio y S. Cipriano y el Cristo que preside la cabecera.

ACOGIDA DE PEREGRINOS:

ALBERGUE LA PARADA

La Escuela
987317880 - 678769932
(44 plazas).

www.alberguelaparada.com
 alberguelaparada@gmail.com

ALBERGUE LAS HADAS

Real
987317915 - 620547454
(21 plazas).

<https://alberguelashadas.com>
 alberguedelashadas@gmail.com

LA CANTINA DE TEDDY

Camino Real, S/N
987190627 (9 plazas).

VIVE TU CAMINO

Real, N° 56
610293986 (18 plazas).

GIL

Cantas, 28
987317804 (12 plazas).

ALBERGUE MUNICIPAL DE RELIEGOS

Albergue Don Gaiferos, 1.
658656860 / 619591396
 teresaqr@outlook.com



↑ MANSILLA DE LAS MULAS:

Altitud:	802 m
Distancia a Villamoros de Mansilla:	4 km
Mansilla Mayor:	3 km
Tipo de ruta:	Camino



Villa, de unos 1593 habitantes, con trazado medieval y cruces en diagonal, situada a orillas del río Esla. Es punto importante de la octava etapa a Santiago recogida en el Códex Calixtinus. Dotada de Fuero por el rey Fernando II de León en 1181, quien la fortificó con murallas, está declarada Conjunto Histórico-Artístico desde 1931 y su recinto murado es Bien de Interés Cultural.



Torre de San Martín

QUÉ VER:

Importantes restos de murallas, puertas y cinco torres albarranas o cubos.  Iglesia parroquial de Santa María (s. XVIII). Prestaba su atrio para la celebración de los Concejos. Posee tres naves y crucero. En su interior un retablo barroco del siglo XVIII con tres calles y un amplio ático. Posee un interesante conjunto de imágenes antiguas procedentes de iglesias desaparecidas. **Iglesia de San Martín (s. XIII).** Felizmente recuperada como Casa de Cultura. Consta de una única nave y el presbiterio está remarcado por un arco triunfal apuntado bajo el que hay tres lápidas de enterramientos. Destacan restos de artesanados de estilo mudéjar. Sencilla portada gótica de transición en la fachada principal, flanqueada por capiteles con parejas de leones que comparten una sola cabeza. **Museo Etnográfico Provincial.** Ubicado en el antiguo convento



Murallas en Mansilla de las Mulas

de San Agustín, fundado por el Almirante de Castilla D. Fabrique Enríquez en 1491 y donado a los Agustinos en 1500. En este edificio de tres plantas y más de cuatro mil metros cuadrados de superficie se atesora el patrimonio etnográfico provincial con cerca de 3500 piezas distribuidas en diversas áreas temáticas.

Santuario de la Virgen de Gracia.

Alberga la imagen de la patrona de Mansilla, muy venerada en la zona. Es una talla de gran belleza de la Virgen con el Niño, restaurada de los desperfectos de un incendio ocurrido a finales del siglo XIX, por el escultor Víctor de los Ríos.

ACOGIDA DE PEREGRINOS:

ALBERGUE GAIA

Avda Constitución, 28

☎ 699911311

✉ alberguedegaia@hotmail.com

DÓNDE INFORMARSE:

Ayuntamiento de Mansilla de las Mulas. Plaza del Pozo, 12

☎ 987 311 800

registro@ayto-mansilla.org.

Asociación de Amigos del Camino de Santiago de Mansilla.

Casa de Cultura San Martín.

Plaza de San Martín, 1.

ÁREA DE DESCANSO:

Ochocientos metros antes de llegar a Mansilla existe un área dotada de mesas y bancos. En



Iglesia de San Miguel

Mansilla, en el paraje natural a orillas del Esla conocido como Fuente de los Prados, muy próximo al camping, existe una amplia arboleda con mesas. Medio kilómetro después de abandonar el municipio se encuentra otra zona con mesas y bancos.

EN LAS CERCANÍAS:

Se recomienda una visita a la conocida como “**Ruta de los Monasterios**” en la que el viajero y turista llegado a Mansilla tiene la oportunidad de realizar visitas por un itinerario más histórico y artístico en busca de los monasterios donde el peregrino medieval encontraba un bien abastecido relicario para sus devociones y una buena hospedería para su descanso. Estas visitas comienza en el Monasterio

de Santa María de Gradefes, pasando el Monasterio de San Miguel de Escalada y los restos del Monasterio de San Pedro de Eslonza.

↑ (Kilómetro y medio después de abandonar Mansilla de las Mulas y salvadas las aguas del Esla se puede recorrer un itinerario alternativo, aconsejado especialmente para turistas, que está marcado por su interés artístico y que discurre por: Mansilla Mayor, Villaverde de Sandoval, enclave en el que se ubica el célebre Monasterio de Sandoval, y Nogales. Se aconseja desde allí retornar a la ruta tradicional en Villamoros de Mansilla)

↑ MANSILLA MAYOR:

Altitud	796 m.
Distancia a	
Villaverde de Sandoval:	2 km
Tipo de ruta:	Camino



De Mansilla en dirección a León (N-601), a poco más de un kilómetro se toma a la izquierda la carretera local que conduce a este pintoresco pueblo con una población de 135 habitantes en un término municipal que incluye a las poblaciones de Villaverde de Sandoval, Nogales y Villamoros de Mansilla.

En esta localidad resulta inevitable el recuerdo del Padre Segundo Llorente, misionero en Alaska y muerto en aureola de santidad.

QUÉ VER:

Iglesia Parroquial de San Miguel. Gótica tardía. El exterior es sencillo y contrasta con el interior que tiene un magnífico artesonado mudéjar de la nave central, el presbiterio y la sacristía, los dos últimos con decoración renacentista y barroca, respectivamente. Destaca también el retablo renacentista de Domingo Llamazares y el sagrario de Juan de Juni.

EN LAS CERCANÍAS:

www.rutadelosmonasterios.com
 Previa reserva: 601 633 650

VILLAVERDE DE SANDOVAL:

Altitud	802 m
Distancia a Nogales:	1 km
Tipo de ruta:	Camino




La documentación más antigua de este enclave, situado en el suroeste a cinco kilómetros de Mansilla, en la margen derecha del río Esla, y referenciado como el lugar de Salto Novali, se remonta al año 1142 cuando Alfonso VII dona el lugar al conde Ponce de Minerva y a su mujer, Estefanía. Éste, a su vez, lo entregó a los cistercienses de La Santa Espina que comen-



Monasterio en Villaverde de Sandoval

zaron la fundación en 1171 de un monasterio bajo la advocación de Santa María.

QUÉ VER:

Monasterio de Santa María de Sandoval (s. XII).  Este monumento declarado Bien de Interés Cultural se encuentra próximo a la confluencia de los ríos Esla y Porma y es de estilo cisterciense. Tuvo una enorme importancia en la región, donde llegó a poseer extensos dominios y poderes procedentes de las donaciones reales. El monasterio fue pasto de las llamas dos veces (ss. XV y XVII) y víctima de la Desamortización de Mendizábal, quedando totalmente abandonado en el año 1835. El cenobio cuenta con claustro central, iglesia y refectorio. Del edificio del convento sólo se conserva el ala oriental del claustro, con arquería de medio punto para biblioteca y antigua sacristía. La iglesia, de finales del siglo XII, funde en un mismo edificio el románico y el gótico. El

edificio se conserva en buen estado y cuenta con planta de cruz latina con tres naves, crucero y tres ábsides semicirculares.

DÓNDE INFORMARSE:

Consultar información en la web: www.monasteriodesandoval.com

↑ NOGALES:

Altitud:	801 m
Distancia a	
Villamoros de Mansilla:	4 km
Tipo de ruta:	Camino



Enlace con el Camino Francés: Villamoros de Mansilla

No suele aparecer en las guías del Camino de Santiago aunque por su término discurre el itinerario del desvío que nos trajo hasta Villaverde de Sandoval.

QUÉ VER:

Iglesia de San Simón (s. XVI). Interesante aunque pequeño templo en el que destaca el retablo de madera natural sin dorar dedicado a su patrón y su bóveda acañonada. En la década de los años treinta se rehizo la torre de la espadaña.

(Volvemos al Camino que hoy utilizan más los peregrinos y desde Villamoros de Mansilla recorreremos el itinerario que describimos a continuación)



VILLAMOROS DE MANSILLA:

Altitud:	800 m
Distancia a	
Puente de Villarente:	2 km
Tipo de ruta:	Camino



Iglesia de San Esteban



Este municipio de 85 habitantes, fue antes conocido como Villamoros del Camino Francés al constituir esta senda tradicional la calle principal del pueblo. Como Villamoros se menciona en el año 1173, por pertenecer al alfoz de Villalquite, así como en el documento por el que el rey Fernando II manda repoblar Mansilla.

QUÉ VER:

Iglesia de San Esteban. En su interior se conservan diferentes tallas y tablas pintadas del siglo XVI al igual que un sagrario de estilo Juni.
Yacimiento Arqueológico de Lancia. Antes de llegar al pueblo de Villamo-

ros, en las lomas de Villasabariego, se encuentra este yacimiento atribuido desde antiguo a la ciudad de los Astures llamada Lancia. Su datación se sitúa entre los siglos I y II a. C. y hasta el siglo V d. C. De los restos recogidos, los primeros testimonios datan del Paleolítico Inferior. Otro conjunto de hachas pulidas pertenecen al Neolítico. De la ocupación romana los hallazgos arqueológicos son las cerámicas de Terra Sigillata Itálica y monedas de los emperadores de la dinastía Julia-Claudia.

ACOGIDA DE PEREGRINOS:

- SAN PELAYO**
Romero (Puente Villarente)
 650918281 - 615459919
(54 plazas).
 alberguesanpelayo@hotmail.es

PUENTE DE VILLARENTE:

Altitud:	804 m
Distancia	
a Arcahueja:	4,4 km
Tipo de ruta:	Camino



En esta localidad de 219 habitantes, destaca su puente, que ya impresionara en el siglo XII a Aymeric quien lo califica como "ingente", y la disposición fundacional de su hospital en la que se establecía que estuviese siempre a punto una borrica, reconocida como la primera ambulancia.



Peregrinos en Puente de Villarente



Iglesia de Santa María

cia para peregrinos, presta para trasladar a León a los enfermos.

QUÉ VER:

El Puente de Villarente. Sobre el río Porma una riada en el siglo XIV reventó esta obra por la mitad, arrancando algunos pilares. Aunque antaño contaba con veinte ojos, todavía hoy mantiene su prestigio. **El hospital de Villarente.** Fundado en el XVI por el Arcediano de Triacastela, canónigo de la Catedral de León. Destaca su solemne fachada y su sobresaliente alero. El hospital estaba dedicado a Nuestra Señora La Blanca. **Iglesia parroquial de San Pelayo.** En su interior se conserva una talla del patrón (s. XVI) que aunque de estilo castellano presenta cierta influencia flamenca.

ÁREA DE DESCANSO:

Antes y después de cruzar el puente romano encontramos sendas áreas de descanso para el peregrino. La primera más alejada del bullicio del núcleo de

población y la segunda más cercana a los servicios que ofrece el enclave al visitante. De igual modo, la orilla del Río Porma está acondicionada con servicios higiénicos, parrillas para cocinar y bancos y mesas.

ARCAHUEJA:

Altitud: 850 m
Distancia a Valdelafuente: 1,5 km
Tipo de ruta: Camino



Por Arcahueja, localidad con 203 habitantes y Valdelafuente nos asomamos al Alto del Portillo, atalaya que permite contemplar la ribera del río Torío y el caserío de León. No es posible ver en este enclave perteneciente al Ayuntamiento de Valdefresno el antiguo Crucero del XV trasladado hasta la capital para sustituir al desaparecido de la plaza de San Marcos.

QUÉ VER:

Iglesia parroquial de Santa María. Construcción moderna.



ACOGIDA DE PEREGRINOS:



LA TORRE

La Torre, N° 1



987205896 - 669660914

(27 plazas).



www.alberguetorre.es



info@alberguetorre.es

VALDELAFUENTE:

Altitud:	855 m
Distancia a	
Puente Castro:	3,5 km
Tipo de ruta:	Camino



Valdefuente, con 275 habitantes, al igual que Arcahueja pertenece al Ayuntamiento de Valdefresno. El camino que nos conduce hasta aquí funde la antigüedad con la modernidad industrial. A su paso se levantan nuevas construcciones y naves

que recuerdan la inmediatez de la populosa urbe de León.

PUENTE CASTRO:

Altitud:	820 m
Distancia a León:	3 km
Tipo de ruta:	Camino

El *Castrum Iudearum* (Castro de los Judíos) es en la actualidad antesala de la ciudad de León, un barrio más de esa populosa ciudad, y que en casi nada recuerda a su célebre judería o aljama que fuera la más antigua e importante de la ciudad de León en la Edad Media. En el año 1037 Fernando I dona el enclave a la Iglesia de León, mientras que Alfonso IX en 1197 lo hace a la Catedral Leonesa.

ÁREA DE DESCANSO:

Junto al río, en el puente peatonal.



Iglesia de San Juan Bautista



Puente Castro



Pinturas Románicas de San Isidoro



Catedral de León

LEÓN:

Altitud: 838 m

Distancia a

Trobaio del Camino: 3,7 km

Tipo de ruta: Camino



Se accede a León a través del barrio de Puente Castro y el puente peatonal que salva el río Torío. Esta ciudad real y curial, llena de toda clase de facilidades, tal y como la definió en su día el célebre Aymeric Picaud, funde historia, arte y patrimonio. Fundada en el año 68 para acoger la Legio VII Gemina Pía Félix fue hasta el siglo III el principal centro militar y político del Noroeste de la península. Determinadas zonas de esta populosa urbe de 118 612 habitantes están declaradas Conjunto Histórico además de contar con nueve Bienes de Interés Cultural entre sus monumentos.

QUÉ VER:

La Catedral. Edificada en el siglo XIII en el más puro estilo gótico, sobre los cimientos de unas termas romanas y el palacio real de Ordoño II. Destacan sus 125 ventanales con más de 1900 metros cuadrados de vidrieras. Su

coro tiene 76 asientos realizados en nogal en el siglo XV. La entrada al Museo permite ver el Claustro del siglo XVI. **Real Basílica de San Isidoro.** Su nombre de Real le viene de la mano de Fernando I y la advocación a San Isidoro de Sevilla. El Panteón de Reyes aloja los restos de, al menos, 23 monarcas leoneses y posee bóvedas decoradas hacia 1160 conocidas como la Capilla Sixtina del Arte Románico. Interesantes son su Museo y la Biblioteca. **Casa Botines.** Proyectada y dirigida en 1891 por el arquitecto catalán Antonio Gaudí. **San Marcos.** Actual Parador, fue Hospital de Peregrinos en el siglo XII y posteriormente se cedió a los caballeros de la Orden de Santiago. En el siglo XVI se destruye y reconstruye. Cuenta con una monumental fachada plateresca. Su iglesia es de estilo gótico. **Iglesia de Santa Ana.** El primer templo de la ciudad al acceder a León, antes de entrar a la calle Barahona. **Iglesia del Mercado.** Levantada en el siglo XII en la Plaza de Santa María del Camino, también conocida como Plaza del Grano. **Las Murallas.** Recinto romano que conserva en buen estado el tramo situado entre la Catedral y San Isidoro.





Museo Casa Botines Gaudí



Parador de San Marcos

ACOGIDA DE PEREGRINOS:

-  **SAN FRANCISCO DE ASÍS**
Avda. Alcalde Miguel Castaño, N° 4
 987215060 - 637439848
(70 plazas).
 www.alberguescapuchinos.org
 gestion.leon@alberguescapuchinos.org
-  **SANTO TOMÁS DE CANTERBURY**
La Lastra, 53
 987392626 (51 plazas).
 www.alberguesantotomas.com
 info@alberguesantotomas.com
-  **UNAMUNO**
San Pelayo, 15
 654638302 (86 plazas).
 www.albergueunamuno.com
 albergue@residenciaunamuno.com
-  **ALBERGUE ALDA CENTRO LEÓN**
La Torre, 3-1ª dcha
 987225594 (20 plazas).
-  **CHECK IN LEÓN**
Avda. Alcalde Miguel Castaño, 88
 987498793 (40 plazas).
 www.checkinleon.com
 info@checkinleon.es
-  **COVENT GARDEN HOSTEL**
Ancha, N° 25
 601082002 (18 plazas).
 www.hostelcoventgarden.es
 reservas@hostelcoventgarden.es

-  **GLOBETROTTER URBAN HOSTEL**
Paloma, N° 8
 633789095 (46 plazas).
 www.globetrotterhostel.es
 info@albanyleon.com
-  **LA MADRIGUERA HOSTEL**
La Virgen Blanca
 987037886 - 987037883
(14 plazas).
 www.lamadriguerahostel.com
 info@hostelleon.es
-  **LEÓN HOSTEL**
Ancha, 8
 987079907 (20 plazas).
-  **MURALLA LEONESA**
Tarifa, 5
 623038025 - 987177873
(69 plazas).
 www.alberguemurallaleonesa.es
 info@alberguemurallaleonesa.com
-  **NAMA HOSTEL**
Calle Matasiete 2, entrada Ramiro III
 637642276 (8 plazas).
 info@namasuites.com
-  **PALACIO DE JABALQUINTO BY QUARTIER**
Juan de Arfe
 620428758 - 620428758
(88 plazas).
 quartierleon.com
 repcion@quartierleon.com

16 PALACIO REAL
La Rúa, 22
☎ 887880015 (132 plazas).
✉ reservas@palaciorealhostel.es

16 ZENTRIC HOSTEL
Legio VII
☎ 636946294 (20 plazas).
🌐 www.zentrichostelleon.es
✉ info@zentrichostel.com

16 ALBERGUE REFUGIO
HNAS. BENEDICTINAS
(CARBAJALAS)
Plaza S^{ta} M^a del Camino, s/n
☎ 987252866 / 680649289
(132 plazas)
🌐 www.alberguesleon.com
✉ sorperegrina@hotmail.com

16 RÚA 35
Rua, 35.
☎ 666 139 873
✉ ruta35@hostelleon@gmail.com

16 ALEA HOSTEL
Cardenal Landázuri, 3.
☎ 623195545
🌐 www.aleahostel.com
✉ apartamentosmbell@gmail.com

DÓNDE INFORMARSE:

Oficina de Información Turística
de León. Plaza de la Regla, 2.
☎ 987 237 082.
oficinadeturismodeleon@jcy.l.es.
Asociación de Amigos del Cami-
no de Santiago Pulchra Leonina.
Avda. Independencia, 2, 5º Izq.
☎ 987 260 530.
caminosantiagoleon@yahoo.es

TROBAJO DEL CAMINO:

Altitud: 837 m
Distancia a La
Virgen del Camino: 4,1 km
Tipo de ruta: Camino



La fisonomía de este núcleo de población ha cambiado radicalmente en los últimos años pasando de ser un enclave agrícola y ganadero a convertirse en una localidad de servicios en la que el sector comercial e industrial constituyen la principal fuente de ingresos de una población de 20 673 habitantes. Es hoy el enclave más habitado del municipio de San Andrés del Rabanedo y una especie de ciudad dormitorio de la cercana capital de provincia. Además, Trobajo ha recuperado aspectos de su tradición jacobea con la apertura de



Ermita de Santiago en Trobajo del Camino

la ermita de Santiago, la recuperación de las dos veneras de los peregrinos en el escudo municipal, el rescate en su nomenclátor de la Calle de los Peregrinos y la reciente construcción en su casco urbano de un monumento al peregrino.

QUÉ VER:

Ermita del Apóstol Santiago (s. XVIII). Aunque su fecha de construcción se sitúa en el año 1777, su ascendencia es más antigua. En su interior destaca la imagen de Santiago Matamoros, del siglo XIX. **Iglesia parroquial de San Juan Bautista.** Edificio de pequeña planta rectangular que no conserva vestigio alguno del que hubo en la Alta Edad Media. Las reformas efectuadas han dado al traste con algunos elementos interesantes como las cuatro vidrieras de sus ventanas y el artesonado de madera.

Monumento al peregrino. En la calle párroco Pablo Díez se erige desde el año 1993 la Plaza del Peregrino con una réplica exacta del cruceiro del "Mirador de la Cruz" y donde existe una caseta de información especial para los peregrinos.

ÁREA DE DESCANSO:

La Plaza del Peregrino de la Calle Párroco Pablo Díez está especialmente acondicionada para el descanso.



Imagen titular del Santuario

LA VIRGEN DEL CAMINO:

Altitud:	850 m
Distancia a	
Valverde de la Virgen	2 km
Fresno del Camino	1,9 km
Tipo de ruta:	Camino




Este núcleo de población perteneciente al Ayuntamiento de Valverde de la Virgen cuenta con una población de 5044 vecinos arracimada en torno al Santuario de la Virgen del Camino que cuenta con amplia fama y devoción en toda la provincia y es un lugar de constante peregrinación.

QUÉ VER:


Santuario de la Virgen del Camino. Iglesia de los P. P. Dominicos. Obra del arquitecto dominico Fray Francisco Coello de Portugal que conjuga armoniosamente el hormigón, la madera, la piedra y el vidrio, según


el nuevo estilo de arquitectura religiosa iniciado en la década de los cincuenta. Destaca su fachada con las trece imágenes de bronce esculpidas en el año 1961 por José María Subirachs, de claro estilo modernista. Su retablo barroco, del año 1730, lo preside la Virgen de la Piedad (s. XVI).

ACOGIDA DE PEREGRINOS:

 **DON ANTONINO Y DOÑA CINIA**


Avda. Padre Eustoquio, 16

 987 302 800 (40 plazas).

 42,578986, -5,641629


DÓNDE INFORMARSE:

Oficina municipal de La Virgen del Camino. Avda. Pablo Díez. (frente al Santuario).

 987 302 213.

ÁREA DE DESCANSO:

En la zona de la "fuentina" dotada de mesa, árboles y fuente.

 A partir de la Virgen del Camino se presentan dos rutas para atravesar el páramo leonés hasta la ribera del Órbigo. La más utilizada discurre por la Nacional 120, atravesando Valverde de la Virgen, San Miguel del Camino, Villadangos del Páramo, San Martín del Camino y Hospital de Órbigo. La otra ruta se dirige a Fresno del Camino y desde allí presenta a su vez dos alternativas: la primera de ellas, especialmente aconsejada para peregrinos, pasa por Oncina de la Valdoncina, Chozas de Abajo, Villar de Mazarife y Villavante para llegar a Hospital

de Órbigo. El otro camino discurre paralelo al ferrocarril y pasa por La Aldea de la Valdoncina, Robledo de la Valdoncina y la Estación de Villadangos, en donde enlaza con Villadangos del Páramo.

FRESNO DEL CAMINO:

Altitud: 897 m

Distancia a

Oncina de la Valdoncina: 1,7 km .

Idea de la Valdoncina: 2,5 km

Tipo de ruta: Camino



QUÉ VER:

En esta localidad con un núcleo de población de 522 habitantes, se puede visitar la **Iglesia de San Andrés (s. XVIII)**. Cuenta con un interesante retablo renacentista presidido por la imagen de San Andrés. En la parte alta destaca una interesante reproducción de San Isidoro a caballo en actitud guerrera y matando moros.

LA ALDEA DE LA VALDONCINA:

Altitud: 900 m

Distancia a

Robledo de la Valdoncina: 8 km

Tipo de ruta: Camino



Pequeñísimo pueblo perteneciente al ayuntamiento de Valverde de la Virgen y cuenta con unos 67 vecinos.



ROBLEDO DE LA VALDONCINA:

Altitud:	924 m
Distancia a Estación de Villadangos:	14 km
Tipo de ruta:	Camino



La antigua iglesia de la localidad se relacionaba con la Orden de Santiago y con su centro neurálgico de San Marcos de León. La actual es de nueva construcción aunque en su interior se encuentra un retablo del siglo XVII recientemente restaurado por la Fundación del Patrimonio Histórico de Castilla y León y en el que destacan dos tallas de San Pedro y San Juan Bautista.

ESTACIÓN DE VILLADANGOS:

Altitud:	896 m
Distancia a Villadangos del Páramo:	2 km
Tipo de ruta:	Camino

Enlace con el Camino Francés: Villadangos del Páramo.

Corresponde a un pequeño núcleo presidido por la Estación de Ferrocarril que tiene su influencia y zona de servicios en la cercana localidad de Villadangos del Páramo, situada a un par de kilómetros, y de cuyo Ayuntamiento depende. El itine-

rario que siguen los peregrinos en esta variante queda aproximadamente a un kilómetro de este asentamiento ferroviario.

ONCINA DE LA VALDONCINA:

Altitud	860 m
Distancia a Chozas de Abajo:	5,9 km
Tipo de ruta:	Camino



Es el núcleo de población más reducido de cuantos conforman el Ayuntamiento de Valverde de la Virgen con tan sólo 39 vecinos. El camino pasa por su calle principal.

QUÉ VER:

Iglesia de San Bartolomé, antigua ermita conocida como San Bartolo. Edificio muy reformado en los últimos años con espadaña, clásica de la zona, rehecha en ladrillo en 1926.

ACOGIDA DE PEREGRINOS:

- EL PAJAR DE ONCINA**
Calle Arriba Nº 2
 677567309 (8 plazas).
 elpajardeoncina@gmail.com
- DOMUS ONCINAE FABIA Y ADRIANO**
Real, sn y Real, 7
 606803957/ 656475026 (63 plazas).
 www.domusoncinae.com
 reservas@domusoncinae.com



Espadaña de la Iglesia de San Bartolomé



Casa típica de Chozas de abajo

CHOZAS DE ABAJO:

Altitud:	886 m
Distancia a Villar de Mazarife:	3,9 km
Tipo de ruta:	Camino



Esta pequeña localidad de 89 habitantes pertenece al ayuntamiento comarcal de Chozas de Abajo.

QUÉ VER:

Iglesia de San Martín de Tours.

VILLAR DE MAZARIFE:

Altitud:	860 m
Distancia a Villavante:	9 km
Tipo de ruta:	Camino



QUÉ VER:

Iglesia dedicada a Santiago con retablo de seis tablas, tres de ellas dedicadas a historias relacionadas con el apóstol (dos relacionadas con el traslado de su cuerpo a Galicia y la tercera sobre la Batalla de Clavijo).



Monumento al peregrino

ACOGIDA DE PEREGRINOS:

TÍO PEPE

El Teso

987390517 (22 plazas).

www.alberguetiopepe.es

informacion@alberguetiopepe.es

SAN ANTONIO DE PADUA

Leon, 33

987390192 (54 plazas).

www.alberguesanantoniodepadua.com

alberguesanantoniodepadua@hotmail.com

ÁREA DE DESCANSO:

En el parque existe fuente, árboles y banco.



VILLAVANTE:

Altitud:	875 m
Distancia a Hospital de Órbigo:	3,5 km
Tipo de ruta:	Camino



Enlace con el Camino Francés: Hospital de Órbigo.

En la actualidad Villavante, con 226 habitantes, se caracteriza por ser un pueblo agrícola y ganadero. Celebra anualmente, cada primer domingo de agosto, un Encuentro de Campaneros.

QUÉ VER:

Iglesia de Las Candelas. Aunque en el dintel de la puerta existe una inscripción que señala el año 1695 como el de comienzo de su construcción, en la actualidad de su planta en forma de cruz sólo los laterales datan de finales del s. XVII y el resto es una construcción del año 1905. En su interior alberga varias imágenes y tallas de gran sutileza y hermosura como la del Ecce Homo o la Virgen del Rosario. **La Presa Cerrajera.** En torno a ella existe una curiosa leyenda que data de la época de Almanzor. Esta presa de tierra que embalsa el río fue construida en el siglo XVII y en la actualidad se conservan dos antiguos molinos el "de Chinelas" y el "de Galochas".

ACOGIDA DE PEREGRINOS:

	SANTA LUCIA Doctor Velez, 17
	987389105 (28 plazas).
	www.alberguesantalucia.es
	alberguesantalucia@hotmail.com

(Volvemos al Camino que hoy utilizan más los peregrinos y desde La Virgen del Camino recorreremos el itinerario que describimos a continuación).

VALVERDE DE LA VIRGEN:

Altitud:	887 m
Distancia a San Miguel del Camino:	2 km
Tipo de ruta:	Camino



Es éste un municipio alineado a lo largo de la carretera nacional 120, cuenta con 190 habitantes y



España y nidos de cigüeñas

hasta el año 1911 se le conocía como Valverde del Camino.


QUÉ VER:

Iglesia parroquial de Santa Engracia. Una nave construida en 1961 sustituyó a la primitiva de la que se conserva la espadaña de la cabecera con dos cuerpos y abundantes nidos de cigüeñas.

ACOGIDA DE PEREGRINOS:

 **LA CASA DEL CAMINO**

El Jano

 987303455 (20 plazas).

 1pelutorre@gmail.com

SAN MIGUEL DEL CAMINO:

Altitud: 910 m

Distancia a

Villadangos del Páramo: 8 km

Tipo de ruta: Camino



Peregrino en El Camino. San Miguel del Camino

Este municipio que actualmente cuenta con 561 habitantes, aparece documentado en el año 1177 cuando se cita que algunos habitantes de la villa se constituyen en vasallos del Monasterio de San Marcos de León.


QUÉ VER:

Iglesia parroquial del Arcángel San Miguel. En su interior guardaba una imagen de Santiago del siglo XV, trasladada al Museo de León. **Cruz de Santiago.** Monolito alegórico, obra de Manuel Alonso de Quintanilla, realizado con canto rodado y aperos de labranza. La Cruz está formada por cuatro rejas de origen romano.

ACOGIDA DE PEREGRINOS:

 **LA CASA VERDE**

Travesía La Estación, 8

 646879437 (8 plazas).

↑ VILLADANGOS DEL PÁRAMO:

Altitud: 890 m

Distancia a

San Martín del Camino: 5 km

Tipo de ruta: Camino



La vida religiosa y festiva de este enclave está presidida, como en pocos lugares del Camino, por la figura del Apóstol Santiago. A su advocación está dedicada su ige-



Detalle de la puerta de la iglesia de Santiago

sia y bajo su patronato se celebran las fiestas del lugar.

Aquí tuvo lugar en el año 1111 la Batalla de Villadangos en la que el matrimonio de Alfonso I, el batallador, y la Reina D^a Urraca anduvieron en disputa salvándose milagrosamente Alfonso Raimúrez, futuro Alfonso VII, el Emperador.

QUÉ VER:

Iglesia parroquial de Santiago (s. XVII). En su puerta se pueden admirar dos bajorrelieves policromados que representan la mítica victoria del rey leonés Ramiro I sobre Abderamán II en los campos de Clavijo gracias a la intervención de Santiago. El retablo central lo preside una imagen de Santiago Matamoros con espada y sombrero de tres picos.

ACOGIDA DE PEREGRINOS:

 **ALBERGUE MUNICIPAL DE VILLADANGOS DEL PÁRAMO**
Plaza Mayor, 1
 987390003

ÁREA DE DESCANSO

La laguna de Villadangos o "estanque", como se le conoce popularmente, se ubica a la salida del pueblo, junto a la carretera de

Benavides. En la actualidad constituye una de las zonas húmedas de León más valiosas, con una riqueza biológica y paisajística extraordinaria.

SAN MARTÍN DEL CAMINO:

Altitud:	870 m
Distancia a Hospital de Órbigo:	11 km
Tipo de ruta:	Camino



El municipio de 342 vecinos, se distingue en la lejanía por su curioso depósito de agua en forma de "piruli". Por un camino de tierra los peregrinos llegan a este núcleo que se cita ya a principios del siglo XIII en alguna donación de Alfonso XI.

QUÉ VER:









Iglesia parroquial de San Martín. Es una moderna edificación del mismo estilo que otros muchas existentes en la zona con pórtico abierto a los extremos, torre de piedra y ladrillo. Preside el tem-



Retablo mayor de la iglesia

plo un moderno retablo donde se han reutilizado unos interesantes relieves del patrono San Martín de Tours que comparte capa con un peregrino.

ACOGIDA DE PEREGRINOS:

-  **LA HUELLA**
El Peregrino
 640846063 - 640846063
(49 plazas).
 lahuelladelcaminoalbergue@gmail.com
-  **ALBERGUE VIEIRA**
Avenida Peregrinos, S/N
 987378565 (44 plazas).
-  **SANTA ANA**
Peregrinos
 654111509 (31 plazas).
 alberguesantaana17@gmail.com

EN LAS CERCANÍAS:

Antes de llegar a Hospital de Órbigo se atraviesa Puente de Órbigo, que cuenta con un albergue:

-  **BnB PUENTE DE ÓRBIGO**
Regueron
 987374289 - 630149922
(9 plazas).
 www.bnbcaminosantiago.com
 hola@bnbcaminosantiago.com

HOSPITAL DE ÓRBIGO:

Altitud: 823 m

Distancia a

Villares de Órbigo: 2,2 km


Tipo de ruta: Camino



Puente sobre el río Órbigo

Unido prácticamente a Puente de Órbigo, esta localidad de 786 habitantes recibe su nombre del establecimiento hospitalario para la atención a los peregrinos que en su día edificaron los Caballeros Hospitalarios de San Juan. Este enclave es punto de paso de la Cañada Real de la Plata que une las cañadas extremeñas con la montaña leonesa de Babia.

QUÉ VER:

Puente Gótico del siglo XIII,  conocido como Passo Honroso. Aunque de origen romano ha sufrido numerosas restauraciones. En mitad de esta infraestructura un monolito recuerda la batalla que por amor libró el caballero leonés Suero de Quiñones en 1434. Está declarado como Bien de Interés Cultural desde 1939 y pasa por ser uno de los más largos de todo el trayecto jacobeo. **Iglesia de San Juan Bautista**. Este templo, situado en plena calle Mayor, evoca como los restos del hospital, la presencia de los Caballeros Hospitalarios. Templo reedificado modernamente, es cruciforme, alto y bien cuidado. En su portada de ingreso



destaca una cruz de la Orden, al estilo de lo que sucede en Navarra.

ACOGIDA DE PEREGRINOS:

- 1** **ALBERGUE VERDE**
Fueros de Leon
☎ 689927926 (28 plazas).
✉ albergueverde@gmail.com
- 1** **ALBERGUE SAN MIGUEL**
Alvarez Vega, 35
☎ 987388285 - 609723632
(30 plazas).
- 2** **LA ENCINA**
Av Suero de Quiñones, S/N
☎ 987361087 - 606306836
(22 plazas).
🌐 www.complejolaribera.com
✉ segunramos@hotmail.com
- 1** **CASA DE LOS HIDALGOS**
Alvarez Vega N° 36
☎ 699198755 (26 plazas)
🌐 www.casadeloshidalgos.com
✉ info@casadeloshidalgos.com
- 1** **ALBERGUE PARROQUIAL
KARL LEISNER**
Álvarez Vega, 32.
☎ 987388444 - 661994238
✉ magotres@hotmail.com

DÓNDE INFORMARSE:

Ayuntamiento de Hospital de Órbigo.
Alvarez Vega, s/n.
☎ 987 388 206.
www.hospitaldelorbigo.com
ayuntamiento@hospitaldeorbigo.com

ÁREA DE DESCANSO:

Existe una amplia arboleda con bancos, mesas y barbacoas en la orilla del río Órbigo junto al puente y aguas arriba.

↑ (Los peregrinos después de Hospital tienen dos posibilidades. Una es recorrer los caminos paralelos a la carretera Nacional 120, que nos conduce directamente a San Justo de la Vega y que corresponde al trazado histórico de la Ruta Jacobea, mientras que en los últimos años ha surgido otra que pasa por los pueblos de Villares de Órbigo y Santibáñez de Valdeiglesias a través de sendas y caminos agrícolas para llegar también a San Justo)

VILLARES DE ÓRBIGO:

Altitud:	834 m
Distancia a Santibáñez de Valdeiglesias:	2,7 km
Tipo de ruta:	Camino



Iglesia de Santiago

La disyuntiva de rutas alternativas en el Camino nos lleva hasta esta población si optamos por el ramal norte o de la derecha que discurre por caminos que atraviesan la fértil vega donde se cultiva tabaco, remolacha azucarera y todo tipo de verduras. Este municipio tiene actualmente 267 habitantes.

QUÉ VER:

Iglesia parroquial de Santiago Apóstol. Este templo de nave moderna cuenta con preciosos retablos donde tiene derecho de presentación el Conde de Luna. En su altar mayor, una imagen de Santiago Matamoros preside los cultos.

ACOGIDA DE PEREGRINOS:

-  **ALBERGUE EL ENCANTO**
Calle Santiago, 23
 987388126 - 682860210
(24 plazas).
-  **VILLARES DE ORBIGO**
El Arnal
 987132935 (26 plazas).
 www.alberguevillaresdeorbigo.com
 info@alberguevillaresdeorbigo.com

SANTIBÁÑEZ DE VALDEIGLESIAS:

Altitud: 816 m
Distancia a San Justo de la Vega: 8,1 km
Tipo de ruta: Camino



Vista panorámica de Santibáñez de Valdeiglesias

Continuando por este ramal se llega hasta esta localidad, con 146 habitantes. Tras cruzar la carretera de acceso y el canal de riego, ascender y descender un pequeño cerro a través de un tramo de dos kilómetros por una pista asfaltada.

QUÉ VER:

Iglesia de la Trinidad. En su interior encontramos unas interesantes tallas de San Roque Peregrino y de Santiago Matamoros.

ACOGIDA DE PEREGRINOS:

-  **CAMINO FRANCÉS**
Real, 68
 611793957
(16 plazas).
 alberguecaminofrances@gmail.com
-  **L'ABILLEIRU**
Real, 44
 615269057 (14 plazas).
 labilleirucaminodesantiago@gmail.com

SAN JUSTO DE LA VEGA:

Altitud: 845 m
Distancia a Astorga: 4 km
Tipo de ruta: Camino





Crucero de Santo Toribio

El Crucero de Santo Toribio, obispo de Astorga, nos anuncia que estamos cerca de esta localidad leonesa de 1.024 habitantes. Jovellanos nos hizo saber que a finales del siglo XVIII existió aquí una pujante industria de elaboración de hábitos franciscanos.

QUÉ VER:

Crucero de Santo Toribio, Obispo de Astorga en el siglo IV, donde hasta el siglo XVII había una Ermita dedicada a este Santo. **Iglesia de los Santos Justo y Pastor (s. XVI)**. Conserva la imagen de San Justo realizada por Gregorio Español en el s. XVI. El retablo es obra reciente del artista local Sendo.

ÁREA DE DESCANSO:

Antes de entrara en el pueblo, en el paraje llamado “El Crucero” amplia zona de bancos y sombras y una curiosa fuente Titulada “Tengo sed”, con la escultura de un peregrino. Una vez pasado el pueblo, a la orilla derecha del río amplia zona de arboleda con mesas, bancos y barbacoas.

ASTORGA:

Altitud:	869 m
Distancia a	
Murias de Rechivaldo:	2 km
Tipo de ruta:	Camino



Esta populosa villa de 10632 habitantes es centro de la Maragatería y lugar donde confluyen dos caminos de peregrinos: camino Francés y Vía de la Plata. Es ésta una ciudad con más de dos mil años de historia cuyo conjunto histórico está declarado Bien de Interés Cultural al igual que otros cuatro monumentos y goza de la fértil vega del río Tuerto y de una magnífica ubicación geoestratégica.

QUÉ VER:

Catedral. Iniciada a finales del siglo XV se concluye en el XVIII. Es una superposición de estilos: Gótico florecido, Renacimiento y Barroco. Destacan la Virgen de la Majestad, románica del XI; el retablo Mayor, de Becerra; la Inmaculada, de Gregorio Fernández, así como el púlpito y la sillería del coro. **Palacio Episcopal.**

Obra del arquitecto Antonio Gaudí edificado en 1887. Alberga el Museo de los Caminos con interesante epigrafía romana y escultura medieval. **Muralla Romana.** Restaurada en el siglo XIII. **Ergástula romana.** La rehabilitación de este edificio de época romana incluye su recuperación y su adaptación como **Museo Romano** en el que se albergan los innumerables piezas recuperadas en las excavaciones arqueológicas de la locali-






Catedral de Astorga



Palacio Episcopal de Gaudí

dad. Existe además una **ruta romana**, organizada por el Ayuntamiento, que recorre la ciudad. **Santuario de Fátima**. Con bellos capiteles románicos. En el interior existen interesantes yeserías de la escuela astorgana. **Ayuntamiento**.  Barroco del siglo XVII. Iniciado bajo las trazas del maestro Francisco de la Lastra.

Excelente ejemplo de arquitectura civil comparable al antiguo ayuntamiento de León, al de Valderas o al de Ponferrada. **Convento de Sancti Spiritus**. Convento de clausura construido en el siglo XVI. Cuenta con retablos del siglo XVIII. **Iglesia**



Monumento al viajante en Astorga

de San Bartolomé. Es el templo más antiguo de la ciudad. Sus continuas obras han motivado una amalgama de estilos y obras artísticas de diferentes épocas: restos mozárabes, románicos, góticos y barrocos. **Museo del Chocolate**. Inaugurado en el año 1994, está situado en un palacete modernista de 1912 que era fábrica y residencia de un chocolatero local. La colección muestra todos los elementos necesarios para la producción artesanal e industrial del chocolate y también para su consumo; contiene una interesante muestra de etiquetados, cartelería, envases, etc.

ACOGIDA DE PEREGRINOS:

-  **LEA**
San Marcos, 7
640176338 (25 plazas).
 alberguemyway@gmail.com
-  **SÓ POR HOJÉ**
Rodríguez de Cela, 30
690749853 (9 plazas).
 www.soporhoje.com
 soporhoje.1@hotmail.com
-  **SAN JAVIER**
Porteria, 6
 987618532





Muralla y Palacio Episcopal



SIERVAS DE MARÍA

Plaza San Francisco, 3. (148 plazas)



987616034 - 618271773



www.caminodesantiagoastorga.com



asociacion@caminodesantiagoastorga.com

DÓNDE INFORMARSE:

Oficina de Turismo.

Plaza Eduardo Castro, 5.

987 618 222 - 635 682 049.

turismo@astorga.es

Asociación de Amigos del Camino

de Santiago de Astorga y Comarca.

Plaza de San Francisco, 3.

618 271 773.

asociacion@caminodesantiagoastorga.com

VALDEVIEJAS:

Altitud: 865 m

Distancia a Murías de Rechivaldo: 1 km

Tipo de ruta: Camino



A la salida de Astorga, a la izquierda del camino podremos ver la Ermita del Ecce Homo, situada en la localidad de Valdeiglesias. Un municipio con 131 habitantes. Fue construida en el s XVI junto a una fuente que todavía hoy ofrece generosamente sus aguas a los peregrinos que junto a ella pasan.

QUÉ VER:

En el pueblo se encuentra la **Iglesia de San Verísimo**, santo martirizado en Lisboa en los primeros años del siglo IV. Esta localidad contaba ya en el siglo XV, con un hospital de peregrinos perteneciente a la Cofradía de los Mártires de Astorga.

ÁREAS DE DESCANSO:

Situada a la izquierda del camino junto a la ermita del Ecce Homo, cuenta con zona de césped, sombra, mesas, bancos y la cercana fuente de la ermita.

MURIAS DE RECHIVALDO:

Altitud: 802 m

Distancia a Santa

Catalina de Somoza: 4,8 km

Tipo de ruta: Camino



A partir de aquí se entra de lleno en la Maragatería, amplía comarca que se funde en el trazado jacobeo con tierras bercianas. La disposición de esta localidad de solamente 112 vecinos, es de pueblo-calle existiendo distintos cruceros que marcan el itinerario santiaguista. En este pequeño municipio funciona desde el año 1991 un taller artesanal de marionetas como estímulo para la recuperación de las tradiciones populares.

QUÉ VER:

Iglesia parroquial de San Esteban (s. XVIII). Posee una espadaña a



Iglesia de San Esteban

los pies. Su entrada está protegida por una zona de soportales. En su interior se venera una imagen de San Roque peregrino. **Molino Harinero del siglo XVIII.**

ACOGIDA DE PEREGRINOS:



LAS AGUEDAS

Camino de Santiago, 52



987691234 - 636067840 (40 plazas).



www.lasaguedas.com



lasaguedas@yahoo.es



ALBERGUE DE LA JUNTA VECINAL

Ctra. Santa Colomba, s/n.



638433716 (8 plazas)

ÁREAS DE DESCANSO:

Existen varias entre ellas, el área de la Huerta de La Taberna, una zona dotada de buena sombra, bancos y mesas frente al albergue de la junta vecinal y la conocida zona bajo El Pino.

EN LAS CERCANÍAS:

Aunque no está dentro del trazado del Camino desde Murias se recomienda una visita al cercano municipio de Castrillo de los Polvazares. Este enclave es el ejemplo más representativo de población maragata, declarado Conjunto Histórico-Artístico (BIC)

con edificios de la época barroca y del siglo XIX y que inmortalizara Concha Espina en su novela "La Esfinge maragata".

SANTA CATALINA DE SOMOZA:

Altitud: 997 m

Distancia a El Ganso: 4,2 km

Tipo de ruta: Senda



Este pequeño pueblo de 47 habitantes, surge a partir del Hospital de Yuso, cuyos restos existieron en el paraje llamado Huerta del Hospital. Aquí nació Aquilino Pastor, Tamborilero Mayor de la Maragatería. Un busto del escultor Muñiz Alique recuerda a esta figura desde 1986.

QUÉ VER:

Iglesia parroquial de Santa María. En su interior se conserva la reliquia de San Blas, patrono del pueblo.

ACOGIDA DE PEREGRINOS:



ALBERGUE EL CAMINANTE

Calle Real 2



987691098 (39 plazas).



www.elcaminante.es



elcaminante.ctr@gmail.com

ÁREAS DE DESCANSO:

Tanto a la entrada como a la salida de este pequeño núcleo rural encontramos sendas áreas de descanso para peregrinos dotadas de mesas y bancos.





Entrada al pueblo por El Camino



Calle-Camino en El Ganso

EL GANSO:

Altitud:	1.013 m
Distancia a Rabanal del Camino:	6,5 km
Tipo de ruta:	Senda



En el siglo XII este enclave contaba con Hospital y Monasterio. Conserva el lugar algunas casas teitadas, de cubierta de paja, muy similares a las pallozas.

QUÉ VER:

Iglesia parroquial de Santiago. En su atrio se encuentra la capilla del "Cristo de los Peregrinos".

ACOGIDA DE PEREGRINOS:



LA BARRACA

Real, S/N



987691808 - 628635819
(10 plazas).



GABINO

Real, 9



660912823 (24 plazas).

ÁREA DE DESCANSO:

Después de pasar el pueblo hay una "moderna" área con mesas, bancos y algunos árboles.


RABANAL DEL CAMINO:

Altitud:	1149 m
Distancia a Foncebadón:	5,7 km
Tipo de ruta:	Camino



Es final de la novena etapa del célebre Códex Calixtinus. A la entrada nos sorprende un gran roble conocido como "de los peregrinos". En tiempos fue un enclave importante en el camino con varios hospitales e iglesias y el último jalón antes de iniciar la ascensión al Monte largo. Rabanal del Camino actualmente cuenta con una población de 74 habitantes.

QUÉ VER:

Ermita del Bendito Cristo de la Vera Cruz. Es una construcción del siglo XVIII que hoy preside el cementerio. **Capilla de San José (s. XVIII).** En su interior guarda una imagen del Apóstol Santiago. **Iglesia parroquial de la Asunción.**  Su construcción se inició en el siglo XII aunque sólo conserva de ese momento su ábside románico con tres ven-



Iglesia de la Asunción

tananas abocinadas. Para su edificación se emplearon sillares de pizarra y arenisca lo que constituyó una muestra arquitectónica del románico rural. Este templo está declarado Bien de Interés Cultural.

ACOGIDA DE PEREGRINOS:



LA SENDA

Real, s/n



620542247 (95 plazas).



www.alberguelasenda.com



alberguelasenda@hotmail.com



ALBERGUE MUNICIPAL

Jeronimo Morán Alonso, S/N



655274613 (32 plazas)



municipalrabanalbergue@gmail.com



EL PILAR

Pza. Jerónimo Morán Alonso, s/n



987631621

FONCEBADÓN:

Altitud: 1439 m.

Distancia a Manjarín: 4,1 km

Tipo de ruta: Camino



Desde Rabanal hasta aquí se extiende una amplia zona mon-

tañosa de bosques y prados. Foncebadón es lugar prácticamente despoblado, con 27 vecinos actualmente. Fue el eremita Gaucelmo su fundador y quien entre los siglos XI y XII levantó el hospital de peregrinos.

QUÉ VER:

La Cruz de Ferro. Es quizás el monumento más sencillo y sentido de todo el Camino de Santiago. Por motivos de seguridad la cruz original se expone en el Museo de los Caminos de Astorga y en su lugar hay una reproducción de 1976.

ACOGIDA DE PEREGRINOS:



EL CONVENTO DE FONCEBADON

Calle Real, S/N



987053934 (24 plazas).



elconventodefoncebadon@gmail.com



LA CRUZ DE FIERRO

Real



699752144 (34 plazas).




alberguelacruzdefierro77@hotmail.com



Cruz de Ferro




 **LA POSADA DEL DRUIDA**
Real, S/N

 696820136 (18 plazas).


 **MONTE IRAGO**

Real, S/N

 657404177

 **ALBERGUE PARROQUIAL
DOMUS DEI**

Real, s/n (18 plazas)

 peregrinosflue@terra.com

TRAMO ACCESIBLE:

Desde la Cruz de Ferro y durante un kilómetro el camino es accesible para personas con movilidad reducida.

MANJARÍN:

Altitud: 1145 m

Distancia a El Acebo: 6,9 km

Tipo de ruta: Senda



Pueblo abandonado que tuvo hospital de peregrinos y del que se tiene la primera cita histórica en el año 1180. De este enclave hoy queda poco más que su cementerio. Tiene una fisonomía típicamente jacobea.

ACEBO:

Altitud: 1200 m

Distancia a Riego de Ambrós: 3 km

Tipo de ruta: Senda



A la entrada de este pueblo de 52 habitantes, el crucero y la Ermita de San Roque saludan al viajero que puede saciar su sed en la conocida como Fuente de la Trucha.



Crucero perteneciente a Manjarín


QUÉ VER:

Iglesia parroquial de San Miguel. En su interior guarda una escultura en piedra policromada asignada a Santiago. La imagen porta una túnica decorada con flores de lis. **Monumento de Heinrich Krause.** A la salida del pueblo este sencillo monumento erigido en 1988 recuerda a este peregrino alemán fallecido mientras peregrinaba a Compostela en bicicleta.

ACOGIDA DE PEREGRINOS:

 **LA CASA DEL PEREGRINO**

Carretera de Compludo, S/N


 987057793 (95 plazas).

 www.alberguelacasadelperegrino.es

 lacasadelperegrino@gmail.com

 **EL ACEBO**

Calle La Cruz 6


 679850010

ÁREA DE DESCANSO:

En el Parque la Era.

EN LAS CERCANÍAS:

Aunque alejada del trazado del Camino se aconseja la visita a la **Ferrería medieval de Compludo.**

 987 695 421



Monumento al peregrino caído. Heinrich Krause

Casas típicas de Riego de Ambrós

RIEGO DE AMBRÓS:

Altitud: 920 m

Distancia a Molinaseca: 4,3 km

Tipo de ruta: Senda



Este pequeño enclave de tan solo 42 vecinos, está situado sobre una ondulación del terreno que nos muestra un paraje en donde a cada paso que se avanza se hacen cada vez más visibles los castaños. Este núcleo se estableció en el punto en el que el Camino de Santiago, en dirección a Molinaseca, se aparta del camino de Malpaso.

QUÉ VER:

Parroquia de Santa María Magdalena. El templo está presidido por un bello retablo barroco del año 1706 realizado por Pedro Santín. **Ermita de San Sebastián.**

ÁREA DE DESCANSO:

Al lado de la Iglesia Parroquial. Dispone de mesas, bancos y fuente.

ACOGIDA DE PEREGRINOS:

ALBERGUE DE LA JUNTA VECINAL

Real, s/n

640376118 (28 plazas).

valdcarrizo@gmail.com

MOLINASECA:

Altitud: 595 m

Distancia a Campo: 4,4 km



La vía medieval nos conduce desde Riego de Ambrós hasta Molinaseca por Las Puentes del Malpaso. Se entra en la urbe por la conocida Calle Real, auténtica sirga peregrinal. La villa está declarada como Conjunto Histórico y cuenta con 637 habitantes.

QUÉ VER:

Parroquia de San Nicolás de Bari. De factura neoclásica es una obra del siglo XVII con tres naves y una airosa torre a los pies del edificio. En su interior destaca el retablo barroco realizado por Pedro Núñez de Losada. Su bella escultura de Cristo





Puente medieval en Molinaseca



Santuario de la Quinta Augusta

Crucificado (1300-1340) es una de las piezas más relevantes. Santuario de Nuestra Señora de la Quinta Angustia (s. XVIII). Hermoso edificio barroco rematado con una linterna. El retablo mayor preside el presbiterio y está atribuido al artista gallego Baltasar Seoane.

ACOGIDA DE PEREGRINOS:



COMPOSTELA

La Iglesia



616066091 (32 plazas).



alberguecompostela@hotmail.com



SANTA MARINA

Manuel Fraga



987453077 - 615302390

(48 plazas).



alfredomolinaseca@hotmail.com



SEÑOR OSO

Calle Real 43



661761970 (16 plazas).



luckymiranda@hotmail.com

DÓNDE INFORMARSE:

Oficina de información Turística.

Casa consistorial.



987 453 085



ayto@molinaseca.org

CAMPO:

Altitud: 555 m

Distancia a Ponferrada: 3,6 km

Tipo de ruta: Senda



En la actualidad esta es una villa tranquila de 813 habitantes, y cuidada con un entorno semi-monumental en los alrededores de la plaza. El municipio está prácticamente adosado a la ciudad de Ponferrada.

QUÉ VER:

Capilla de la Escuela. Construcción dieciochesca realizada por la fundación y el patrocinio del Marqués de Campoalegre.

Iglesia parroquial de San Blas. Templo del siglo XVII localizado en un altozano rodeado de olivos que cuenta con una planta de



Casa Señorial en Campo

tres naves y portada a poniente con arco de medio punto sobre pilastras que sustentan un frontón roto por una hornacina.

EN LAS CERCANÍAS:

En los entornos de Campo se recomienda un alto en el itinerario para conocer la **iglesia de Santa María de Vizbayo**,  declarada Bien de Interés Cultural en 1982.

PONFERRADA:

Altitud:	541 m
Distancia a	
Columbianos:	4,8 km
Tipo de ruta:	Tramo urbano



Esta ciudad, capital de la comarca de El Bierzo está situada en un espacio rocoso en el que confluyen los ríos Sil y Boeza. Hoy es un núcleo de población de 40689 habitantes que ha superado el límite físico de estos cauces ocupando la margen derecha del Sil para conformar un gran centro administrativo y comercial. El Castillo

del Temple es el único monumento ponferradino que está declarado Bien de Interés Cultural.

QUÉ VER:

Basílica de Nuestra Señora de La Encina. El templo se inició en el siglo XVI, siendo elevado después al rango de Basílica. La Virgen de La Encina fue declarada en 1958 patrona del Bierzo. **Castillo de los Templarios.**  Fernando II de León repobló la villa y la donó a la Orden del Temple en 1185, de la que fue expulsada en el año 1312. En el año 1924 fue declarado Monumento Nacional. Posee forma de polígono irregular. Su entrada principal cuenta con un puente levadizo hoy colmatado y su portada se remarca en dos torreones unidos por un arco de doble medio punto. **Torre del Reloj.** Obra del siglo XVI levantada sobre uno de los arcos de la antigua muralla medieval. Su parte más antigua es la inferior mientras que la más moderna data a partir del año 1693. Se remata por un capitel con cubierta de pizarra. **Hospital de La Reina.** Obra barroca del siglo XV fundado por la reina Isabel la Católica. El edificio ha sufrido múltiples reformas para adaptarle como Centro de Salud. **Iglesia de San Andrés.** Fundada en época medieval aunque su actual construcción corresponde a reformas de siglos posteriores. Posee una bella torre rematada con cubierta de tipo piramidal. En su





Castillo de los Templarios



Vista panorámica en Ponferrada




interior destaca el retablo barroco realizado por José Ovalle y Andrés de Benavente y el Cristo del Castillo del siglo XIV. **Iglesia de las Concepcionistas.** Fundada en 1524 por Don Álvaro Pérez de Osorio y su esposa, posee una fachada en mampostería. Es una bella iglesia de una sola nave con cubierta mudéjar del siglo XVI. **Museo del Ferrocarril.** Instalado en la vieja estación permite al visitante contemplar todo tipo de piezas, planos y material gráfico. Se exhiben también en su interior las últimas locomotoras a vapor que funcionaron en España. **Museo del Bierzo:** ofrece un completo recorrido por la historia de Ponferrada y del Bierzo desde el Paleolítico hasta principios del siglo XX con valiosas muestras de orfebrería y una interesante colección de numismática. **Museo de la Radio "Luis del Olmo"** muestra una amplia colección de receptores de radio y permite conocer la historia de la radio en España. **Ayuntamiento.** Guarda semejanzas con las casas consistoriales de León y Astorga. Este es un edificio

barroco con dos torres laterales. Se construye bajo las trazas del arquitecto gallego Pedro de Aren.

ACOGIDA DE PEREGRINOS:

-  **ALEA**
Teleno, 33
987404133 - 660416251
(18 plazas).
 www.alberguealea.com
 info@alberguealea.com
-  **ALBERGUE GUIANA HOSTEL**
Avda Del Castillo, 112
987409327 - 609152037
(102 plazas).
 www.albergueguiana.com
 info@albergueguiana.com

DÓNDE INFORMARSE:

- Oficina de Información Turística.
Gil y Carrasco, 4.
 987 424 236.
turismo@ponferrada.org
- Patronato de Turismo de la Comarca de El Bierzo.
 987 409 670.
Avda. de la Minería, s/n, 3ª planta.
Edificio Minero.
 987 423 551.
turismo@ccbierzo.com



Basílica de la Virgen de la Encina



Ermita de San Blas

Asociación de Amigos del Camino de Santiago del Bierzo. Avda. del Castillo, 106 (caseta de madera).

☎ 987 419 283.

asociación@amigoscaminobierzo.org.

EN LAS CERCANÍAS:

Desde este punto recomendamos un itinerario que permite conocer el monasterio cercano de **Santo Tomás de las Ollas**.

COLUMBRIANOS:

Altitud:	530 m
Distancia a	
Fuentesnuevas:	2,8 km
Tipo de ruta:	Carretera



Aún se aprecian en este enclave restos de antiguos castros prerromanos. Esta pedanía de Ponferrada cuenta con 1378 habitantes y en su casco se pueden ver casas solariegas como la de Tormaleo y la de Regalao que recuerdan que las posesiones de Columbrianos fueron en otro tiempo importantes.

QUÉ VER:

Iglesia parroquial de San Esteban. Separada del centro urbano data del año 1778, y su torre de espadaña fue reconstruida en 1948, ya que sufrió la caída de un rayo y se derrumbó parte de la misma.

Ermita San Blas. Recuerdan la existencia de una institución asistencial en este punto del Camino. En su interior se conserva una imagen del santo del siglo XVIII y un relieve barroco de la Virgen de La Encina. De interés son también las **dos esculturas talladas sobre el tronco de dos negrillos**, "Ulmus Minor" u olmos comunes, abundantes en la zona. La primera, situada en la Plaza del Concejo, representa a una campesina cargando un cesto en su cabeza, obra dedicada por el escultor berciano Rixo, a la mujer trabajadora del campo berciano. La segunda se encuentra en la Plaza de las Eras y representa un nido de cigüeña sobre un niño que escribe "Columbrianos".



ACOGIDA DE PEREGRINOS:

- 🏠 **SAN BLAS** (Cerrado temporalmente)
 San Blas, 5
 ☎ 611614149
 (17 plazas).

FUENTES NUEVAS:

Altitud: 513 m
 Distancia a Camponaraya: 2 km
 Tipo de ruta: Carretera



Siguiendo por el Camino Real, a tan sólo cuatro kilómetros de Ponferrada alcanzamos Fuentes Nuevas, también pedanía de Ponferrada y con una población de unos 2735 habitantes. Su polígono industrial fue en su momento el primero del Bierzo y se conoce como Cantalobos.

QUÉ VER:

Iglesia parroquial de Santa María. Tiene planta rectangular con cúpula encamionada ochabada sobre trompas. Al lado izquierdo de la nave se abre una hermosa capilla. En el retablo mayor destaca la abundancia de cariátides y telamones junto con las imágenes de la Asunción del siglo XVIII, y las de San Francisco de Asís y San Esteban. La Virgen de las Candelas y el Crucificado de la pila del agua son otros elementos a destacar. **Ermita del Campo del Divino Cristo.** Antes "Ermita de La Vera Cruz" quedó totalmente perdida. La actual, de nueva construcción presenta unas dimensiones parecidas a la anterior y la espadaña recons-



Retablo de la Iglesia de Santa María

truida con las mismas piedras es muy similar a la antigua y mantiene el mismo campanín.

ACOGIDA DE PEREGRINOS:

- 🏠 **NARAYA**
 Avda. Galicia, 506
 ☎ 620256958/ 987459159
 (24 plazas).
 🌐 www.alberguenaraya.es
 ✉ alberguenaraya@gmail.com



Iglesia de Santa María

CAMPONARAYA:

Altitud:	492 m
Distancia a Cacabelos:	5,7 km
Tipo de ruta:	Camino



Esta localidad de 2945 habitantes desde antiguo ha sido una referencia destacada del Camino de Santiago citándose por vez primera a finales del siglo XV en el itinerario de Van Harff. Al parecer se pobló tras el abandono del vecino pueblo de Naraya. Existe documentación de la identificación del primer peregrino extranjero localizado por estos pagos: el Obispo Godescalco.

QUÉ VER:

Casas blasonadas con los escudos de armas de los Quiñones y los Uceda y los restos del antiguo priorato del monasterio de Santa María de Carracedo, Iglesia parroquial de San Ildefonso, Capilla de la Virgen de la Soledad, Centro de Interpretación de la Vid y del Vino, abierto recientemente.

ÁREA DE DESCANSO:

A la salida del pueblo junto a un moderno crucero, dispone de fuente, bancos, mesas y zona de pinares. Junto a la Ermita del Santo Apóstol, en el alto del monte hay una área de robles con bancos, mesas y barbacoas.



Trama urbana en Camponaraya

CACABELOS:

Altitud:	483 m
Distancia a Pieros:	3 km
Tipo de ruta:	Carretera



Atravesamos en esta fértil vega berciana el río Cúa para acceder a Cacabelos. Villa de ascendencia romana, se relaciona con el Castro Ventosa identificado en la literatura antigua como Bergidum Flavium, es también el centro de la denominada geográficamente gran hoya berciana y hoy en día cuenta con 4224 habitantes.

QUÉ VER:

Iglesia de Santa María de la Plaza. Con ábside románico, único resto que recuerda la antigüedad del edificio reconstruido en el siglo XVI. En el interior se contempla la imagen barroca del siglo XVII de la Virgen de la Asunción, de escuela castellana. **Santuario de las Angustias.**






Ermita de San Roque


Edificio con fachada del siglo XVIII. En su interior acoge la imagen de la patrona, vestida a imagen de las viudas castellanas del siglo XV. Otra de las rarezas iconográficas del santuario es el relieve que representa a San Antonio de Padua jugando a las cartas con el Niño Jesús. **Capilla de San Roque (s. XV)**, aunque muy restaurada. **Museo Arqueológico de Cacabelos**. Otra de las visitas obligadas de un municipio considerado como centro de la próspera industria vitivinícola del Bierzo. Creado en 1983 acoge piezas arqueológicas, obras de arte y objetos de interés etnográfico y antropológico. **El puente Mayor**. Construido sobre otro anterior cuenta con seis bóvedas de sillería obra de los siglos XVI y XVIII. Es uno de los mejores conservados de la provincia leonesa.


ACOGIDA DE PEREGRINOS:

LA GALLEGA

Santa María, 23


 987549476 (23 plazas).


 www.hostalgallega.com

 hostalgallega@gmail.com

ALBERGUE MUNICIPAL


Plaza del Santuario, 9.

 987547167 (70 plazas)

 alberguedecacabelos@gmail.com

DÓNDE INFORMARSE:

Oficina de Turismo. Museo M.A.R.C.A Las Angustias, 24.

 987 546 993.

turismo@cacabelos.org

ÁREAS DE DESCANSO:

En el Camino de Santiago antes de entrar en el municipio, en el llamado Campo de San Bartola.

PIEROS:

Altitud: 528 m

Distancia a

Villafranca del Bierzo: 4,1 km


Tipo de ruta: Carretera



Esta pequeña localidad de 38 vecinos, se caracteriza por las tierras suavemente onduladas y cubiertas de viñedos son la nota paisajística de esta zona del Bierzo que tiene en la próspera industria vitivinícola su razón de ser. La fundación de este pueblo está directamente vinculada con la construcción en el siglo XI de la iglesia parro-

quial consagrada por el obispo asturicense, Osmundo.

QUÉ VER:

A la izquierda del  **Castro Ventosa** y del caserío se encuentra, sobre un pequeño altozano, la **iglesia de San Martín de Pieros**, con su planta de cruz latina. De fundación medieval, fue consagrada por el obispo Osmundo, de Astorga, en el año 1086. Conserva de esta época parte de sus muros perimetrales, la portada septentrional y la lápida fundacional, lo demás se construye en los siglos XVI y XVII. En su interior destacan, por su mérito artístico, la talla de San Martín a caballo y una talla románica de canon corto.

ÁREAS DE DESCANSO:

Saliendo de Cacabelos, a 1 kilómetro de este pueblo y antes de llegar a Pieros.



Iglesia de San Martín

VILAFRANCA DEL BIERZO:

Altitud:	509 m
Distancia a Pereje:	5 km
Tipo de ruta:	Camino



Villa jacobea por excelencia situada en la confluencia de los ríos Valcarce y Burbia. Es el núcleo histórico por excelencia del Bierzo y entre su rico patrimonio artístico cuenta con seis monumentos declarados Bienes de Interés Cultural, además de la denominación de Conjunto Histórico atribuido a la zona antigua de la villa. De forma efímera fue capital de la quinta provincia Gallega en el año 1822. Actualmente, este núcleo urbano está formado por 2181 habitantes.

QUÉ VER:

Iglesia de San Francisco.  Destaca su portada románica del siglo XIII y su nave con artesonado mudéjar. Un incendio en 1968 acabó con el archivo de la iglesia. **Iglesia de Santiago.**  Románica del siglo XII. Tiene una sola nave y en la portada lateral, al norte, está la Puerta del Perdón, joya de la iglesia. Fue restaurada en 1958 bajo la dirección del arquitecto Ramón Cañas del Río. La Puerta del Perdón toma su nombre porque los peregrinos impedidos para seguir viaje hacia Compostela, obtenían, y siguen obteniendo, las mismas indulgencias que en la





Palacio de los marqueses de Villafranca



Iglesia de Santiago

tumba del Apóstol. **Castillo Palacio de los Marqueses.**  De planta rectangular, se comenzó a construir a principios del siglo XVI. En la guerra de la Independencia sufre un gran incendio, pero mantienen las torres originales y se rehabilita a partir de la mitad del siglo XIX. **Convento de la Anunciada.** Fundado por el quinto Marques de Villafranca, Pedro de Toledo y Colonna. Posee una colección de pintura flamenca de principios del siglo XVII, conocida como "Los ermitaños de la Anunciada". **Convento de San José.** Fundado en el siglo XVII por el Canónigo de la Catedral de Santiago de Compostela, Don Luis de Castro, destaca en su interior el retablo barroco en el que intervienen José Ovalle, Andrés de Benavente e Isidro Valcarce. **Colegiata de Santa María.**  Se eleva sobre el antiguo solar ocupado por el Monasterio de Santa María de Cluniaco o Cruñego. Edificada en el siglo XVI pertenece al gótico tardío con elementos platerescos. **San Nicolás el Real.**  Fue convento de jesuitas, aunque en la actualidad

lo regentan los Padres Paúles. Pertenecen al estilo Barroco italiano. En su interior destaca su retablo churrigueresco, su claustro barroco y el Patrón de Villafranca: El Cristo de la Esperanza. **Calle del Agua.** En la que podemos contemplar los Palacios de Torquemada, Álvarez de Toledo y la capilla de Omañas. En esta vía pública nacieron Fray Martín Sarmiento y el novelista Gil y Carrasco. **Convento de la Concepción.** Fundado por Don Pedro de Toledo y Doña María Osorio. En 1868 se transforma en cárcel hasta que en 1892 se restituye a su uso religioso. **Monasterio de San Francisco.**  Destaca su portada románica del siglo XIII y su nave con arcos mudéjar, así como la cabecera gótica del siglo XV, y capillas del XVI. Guarda varios enterramientos interesantes como el de Gil y Carrasco, poeta romántico del siglo XIX. **Iglesia de San Juan o de San Fiz de Viso.**  Está construida sobre un aljibe romano y encuadrada dentro del estilo románico rural de finales del siglo XII y comienzos del XIII.






San Nicolás el Real



ACOGIDA DE PEREGRINOS:

-  **VIÑA FEMITA (CERRADO TEMPORALMENTE)**
Avda. Calvo Sotelo, 2
 987542490 (32 plazas).
-  **EL CASTILLO**
El Castillo
 987540344 - 622674676
(16 plazas).
 www.elcastillovillafranca.es
 reservas@elcastillovillafranca.es
soniacarbonell42@gmail.com
-  **LA YEDRA**
La Yedra, 9
 636586872 (18 plazas).
 alberguelayedra@gmail.com
-  **LEO**
C/Ribadeo, N° 10
 658049244 (24 plazas).
 www.albergueleo.com
 info@albergueleo.com
-  **LA PIEDRA**
Espíritu Santo, 14
 987540260 (20 plazas).
 www.alberguedelapiedra.com
 info@alberguedelapiedra.com

ALBERGUE VENECIA

Peña Picón
 629206074 (14 plazas).
 www.alojamientovillafranca.es
 info@alojamientovillafranca.es


SAN NICOLÁS EL REAL

San Nicolás, 4
 987566529
 www.sannicolaselreal.com

ALBERGUE MUNICIPAL

Campo de la Gallina, s/n
 987542356 (50 plazas)
 www.villafrancadelbierzo.org/albergue
 turismo@villafrancadelbierzo.org

DÓNDE INFORMARSE:

Oficina de Turismo
Avda. Bernardo Díez Ovelar.
 987 540 028.
turismo@villafrancadelbierzo.org

ÁREA DE DESCANSO:

Existe en las inmediaciones del Albergue municipal de peregrinos una bonita zona de descanso con mesas y bancos.

PEREJE:

Altitud:	542 m
Distancia a Trabadelo:	5,5 km
Tipo de ruta:	Camino



A la salida de Villafranca del Bierzo, siguiendo el cauce del río Valcarce por el trazado de la Nacional VI el primer hito es Pereje, pueblo que aún conserva parte de su traza medieval. Este pequeño núcleo perteneciente al





Camino por la zona de Pereje

plio arcén especial para peregrinos se han construido dos modernas zonas de descanso con bancos y mesas.

TRABADELO:

Altitud:	578 m
Distancia a Portela de Valcarce:	3,3 km
Tipo de ruta:	Camino



Ayuntamiento de Trabadelo cuenta con 32 habitantes y tiene en su riqueza paisajística uno de sus principales reclamos turísticos. Desde 1118 perteneció al Cebreiro como donación de la reina Doña Urraca, hasta el siglo XIX.

QUÉ VER:

Iglesia y Hospital de peregrinos. La construcción de estos inmuebles ocasionó un sonoro litigio que enfrentó a las casas de Cluny de Santa María de Cruñego de Villafranca y la de Aurillac del Cebreiro. En este asunto se vieron involucrados también Alfonso IX de León, la Reina Urraca y el Papa Urbano II. El hospital fue muy beneficioso para los peregrinos que no podían ascender al Cebreiro en épocas de nieve.

ÁREAS DE DESCANSO:

Junto a la Carretera Nacional donde se ha habilitado un am-

En Trabadelo alcanzamos de nuevo el trazado de la Nacional VI. El enclave fue repoblado por el obispo Gelmírez y perteneció a la iglesia Compostelana. Actualmente, este pequeño núcleo urbano tiene una población de 32 habitantes.

QUÉ VER:

Iglesia parroquial de San Nicolás. Discreta obra de correcta factura



Iglesia de San Nicolás

en la que se venera una imagen sedente muy pequeña de la Virgen con Niño de época medieval. Su retablo barroco fue ejecutado por López de Sisto. **Capilla de Nuestra Señora de la Asunción.** Aunque de patronato laical cuenta con altar y ara.

ACOGIDA DE PEREGRINOS:



CRISPETA

Camino de Santiago, 1
620329386 - 696978653
(30 plazas).



osarroxos@gmail.com



ALBERGUE CAMINO Y LEYENDA

Camino de Santiago
602321154 (14 plazas).
alberguecaminoyleyenda@gmail.com



ALBERGUE MUNICIPAL DE TRABADELO

Camino de Santiago, S/N
987566413 (28 plazas).



ALBERGUE CASA SUSI

Calle Camino de Santiago 25
683278778 (10 plazas)
alberguecasasusi@gmail.com



ALBERGUE PARROQUIAL

La Iglesia, s/n
624674904 (22 plazas)
www.albergueparroquialtrabadelo.com
fcraya@hotmail.com

EN LAS CERCANÍAS:

En la localidad de **A Pradela de Trabadelo** existe un albergue:



ALBERGUE LAMAS

Calella s/n. (10 plazas)
987 036 744 - 677 569 764
miguellamaspra@gmail.com

LA PORTELA DE VALCARCE:

Altitud:	580 m
Distancia a	
Ambas mestas:	1,4 km
Tipo de ruta:	Camino



Río Valcarce a su paso por La Portela

En el angosto valle del Valcarce se comprende el topónimo de esta población en ruta hacia Santiago. Portela es decir "portillo" y por extensión "paso estrecho" en gallego. Su nombre originario fue el de Portela de Vallecanceris y estuvo bajo la administración del Monasterio de Carracedo. Hoy en día solamente 19 vecinos residen en esta localidad.

QUÉ VER:

Iglesia de San Juan Bautista. De escaso mérito y gran sencillez. **La ferrería de Portela.** Situada a cinco kilómetros de la localidad



es una de las mejor conservadas del Bierzo tras la de Compludo. Construcción realizada por Nemesio Fernández en el siglo XIX que conserva en muy buen estado sus distintas dependencias entre las que destacan: la casa mansión, la carbonera, la fragua, el banzao y balzadillo, las cabañerías y el molino.

ACOGIDA DE PEREGRINOS:



EL PEREGRINO

Camino de Santiago, 5.



987543197 (28 plazas)



www.laportela.com



reservas@laportela.com

AMBASMETAS:

Altitud: 605 m

Distancia a

Vega de Valcarce: 2,2 km

Tipo de ruta: Camino



A sólo un kilómetro de Portela, justo en el punto donde desemboca el río Balboa en el Valcárcel se sitúa este municipio de 40 habitantes. Precisamente, su topónimo hace referencia a esta confluencia de cauces. Se conservan aún restos de la antigua calzada romana.

QUÉ VER:

Iglesia de San Pedro. Una sencilla construcción con espadaña típica de la zona.



Vista panorámica del pueblo

ACOGIDA DE PEREGRINOS:



CAMYNOS

Antigua Ctra. Nacional VI, 43



629743124 (10 plazas)



www.camynos.es



camynos@gmail.com

ÁREA DE DESCANSO:

Detrás de la Iglesia, junto al río, existe una zona con magnífica sombra, fuente de agua potable, mesas, bancos y barbacoa.

VEGA DE VALCARCE:

Altitud: 631 m

Distancia a Ruitelán: 1,7 km

Tipo de ruta: Camino



Entre el Castro Veiga, del que nada queda, y Castrosarracín, citado por Aymeric Picaud en su Guía como Castro Sarracenicum, fundado en el siglo IX por Sarraceno, Conde de Astorga y del Bierzo, se levanta este municipio de 210 vecinos, cabeza




Castillo de Sarracín



Iglesia de San Juan Bautista

del Valle del Valcarce y emplazado en una situación privilegiada dentro del mismo.

QUÉ VER:

Castillo de Sarracín . Situado sobre una elevación que domina el valle, como queriendo aún proteger el municipio, se erige esta obra de entre los siglos XIV-XV. Realizado en mampostería de pizarra. **Una palloza y una curiosa escultura** hecha con troncos de árboles que asemeja un gigante. **Iglesia de la Magdalena, Puentes Romanos, Castro da Veiga.**

ACOGIDA DE PEREGRINOS:

 **ALBERGUE MUNICIPAL**
Pandelo, s/n
 601501687- 987543006
(64 plazas).
 alberguemunicipalvegadevalcarce@gmail.com

DÓNDE INFORMARSE:

Ayuntamiento de Vega de Valcarce.
Plaza del Ayuntamiento, 1
 987 543 006 - 987 543 248
www.vegadevalcarce.net

RUITELÁN:

Altitud: 690 m
Distancia a Las Herrerías: 1,1 km
Tipo de ruta: Camino



Muy cerca de Vega se levanta el pequeño poblado de 20 vecinos. Es Ruitelán situado junto al Camino de Santiago en la orilla izquierda del río Valcárcel.

QUÉ VER:

Iglesia parroquial de San Juan Bautista. Templo construido antes del siglo XV cubierto con bóveda de cañón realizada en piedra. **Ermita de San Froilán.** Interesante edificio desde el punto de vista histórico y antropológico. El edificio señala la gruta en la que la piadosa tradición sostiene que San Froilán, uno de los patronos de León, pernoctaba en la cueva cuando su asno fue devorado por un lobo.



LAS HERRERÍAS:

Altitud:	675 m
Distancia a Hospital:	1 km
Tipo de ruta:	Camino



Este enclave se corresponde con la Salvaterra que Laffi describe y muy posiblemente con el Villaus de Aymeric. En 1178 la iglesia de Compostela tenía aquí el hospital de los ingleses. Este núcleo urbano cuenta hoy en día con 32 vecinos.

QUÉ VER:

Iglesia parroquial de Santa Ana.

Posee una nave con un bello artesonado con harneruelo y faldones. Entre las imágenes de su interior destacan un Cristo del siglo XVI y una imagen de San Julián de factura barroca. **Puente romano** sobre el río Valcarce reconstruido en parte durante el siglo XV. A la salida del pueblo, poco antes del puente, se encuentra una vistosa y moderna fuente que sustituye a la antigua **Fuente de Quiñones** que según la tradición local, está relacionada con Don Suero, el fiero justador del Passo Honroso.

ACOGIDA DE PEREGRINOS:



CASA LIXIA

Camino de Santiago
987134915 (40 plazas).
www.casalixa.com
info@casalixa.com



Puente Romano en Las Herrerías

ÁREA DE DESCANSO:

A la salida del pueblo en la mencionada fuente de Don Suero existe una zona con una magnífica sombra, con mesa, bancos y barbacoa.

HOSPITAL:

Altitud	790 m
Distancia a La Faba:	2,6 km
Tipo de ruta:	Camino



El origen del topónimo de este pequeño núcleo habitado guarda relación con la existencia aquí de un hospital inglés o de los ingleses que aparece documentado en los siglos XII y XIII y que Enrique II Plantagenet, Rey de Inglaterra, utilizó durante su peregrinación a Santiago.

QUÉ VER:

Quedan vestigios de su iglesia así como de su cementerio para peregrinos.



Monumento al peregrino



Fuente de los peregrinos

ÁREA DE DESCANSO:

En el centro del pueblo con amplia arboleda, mesas bancos y barbacoa.

LA FABA:

Altitud:	917 m
Distancia a Laguna de Castilla:	2,3 km
Tipo de ruta:	Camino



Este pueblo de 29 vecinos, ya aparece citado en el año 1252 aunque con el nombre de Villa de Urz o Villa de Us. Es una de las múltiples aldeas que nos encontraremos en estos montes redondeados y cubiertos de vegetación. Sus casas se desgranar precisamente por la pendiente del monte Traviesa.

QUÉ VER:

Iglesia de San Andrés. Fue reconstruida en el siglo XVIII.

LA LAGUNA:

Altitud:	1 100 m
Distancia a Cebreiro:	2,4 km
Tipo de ruta:	Camino



Este pueblo de 25 habitantes, es el último pueblo leonés y final de etapa del Camino de Santiago por Castilla y León. Es el preludeo del alto del Cebreiro.

QUÉ VER:

Su patrimonio paisajístico es su principal haber. Muy cerca se corona el "Mons Zeberrium", el Cebreiro y se alcanza Galicia.

ACOGIDA DE PEREGRINOS:

- LA ESCUELA**
Santiago, 5
- 987684786 - 619479238
(46 plazas).
- baralbergueescuela@hotmail.es



Galicia

O CEBREIRO:

Altitud: 1330 m

Distancia a Triacastela: 22 km



Iglesia de Santa María

En lo alto del puerto de montaña de O Cebreiro aparece engastado este poblado de pallozas de tradición histórica, adaptado a las duras condiciones climáticas de la alta montaña. La aldea conforma un encantador conjunto etnográfico alrededor del Santuario de Santa María

QUÉ VER:

Santuario de Santa María de O Cebreiro (s. IX). Pallozas.

ACOGIDA DE PEREGRINOS:

Albergue de la Xunta en O Cebreiro-Piedrafita.
Edificio de nueva planta.

☎ 982 367 026 - 679 190 876
(100 plazas).

DÓNDE INFORMARSE:

Oficina de Información Turística del Concello de Pedrafita do Cebreiro. ☎ 982 367 103.

Información Xacobeo en O Cebreiro. ☎ 982 367 025.

TRIACASTELA:

Altitud: 662 m

Distancia a 18 km (por San Xil)

Sarria: 25 km (por Samos)



Triacastela —topónimo al parecer procedente de “tres castros” (asentamientos prerromanos)— figura ya en el Códice Calixtino como punto final de una de las etapas del Camino Francés. Aquí se ejerció la hospitalidad e incluso tuvo cárcel para peregrinos; de todo ello se conservan vestigios.

QUÉ VER:

Iglesia de Santiago (S. XVIII)

ACOGIDA DE PEREGRINOS:

Albergue de Triacastela

Rúa do Peregrino s/n

☎ 660 396 811 - 982 548 087
(54 plazas)

✉ lacasadelperegrino@gmail.com



Convento de la Magdalena



Vista general de Portomarín

SARRIA:

Altitud: 450 m

Distancia a

Portomarín: 23,5 km



En esta villa mayor del Camino Francés en Galicia falleció su fundador, el rey Alfonso IX, cuando peregrinaba a Compostela en el año 1230.

QUÉ VER:

Casco antiguo. Iglesia parroquial de El Salvador. Hospital de San Antonio. Convento de la Magdalena. Restos de la Fortaleza. (s. XIV). Iglesia Santa Mariña (s. XIX)

ACOGIDA DE PEREGRINOS:

Albergue de la Xunta en Sarria. Mayor, 57. ☎ 686 744 047 (33 plazas).

Albergue Alma do Camiño. Calvo Sotelo, 199. ☎ 942 876 768 (96 plazas).

Albergue Monasterio de la Magdalena. Avda. La Merced, 60. ☎ 982 533 568 (110 plazas).

DÓNDE INFORMARSE:

Información Concello de Sarria. Vigo, 15. ☎ 982 530 099
✉ turismo@sarria.es.

PORTOMARÍN:

Altitud: 320 m

Distancia a

Palas de Rei: 24,5 km



El viejo Portomarín quedó sepultado bajo las aguas del embalse, construido en la década de 1960. Estaba formado por los burgos medievales de San Pedro y San Nicolás y mantenía uno de los puentes romano-medievales más célebres de la ruta. En el traslado de la villa a un nuevo asentamiento se conservaron varios pazos y las iglesias románicas de San Pedro y de San Nicolás.

QUÉ VER:

Iglesia de San Nicolás. Portada de la Iglesia de San Pedro (1182). Casa del Conde (s. XVI). Palacio Berbetoros (s. XVII). Escalinata y Capilla de las Nieves. Sus Parajes naturales, el Puente del Miño y su Museo Etnográfico son igualmente destacables.



ACOGIDA DE PEREGRINOS:

Albergue de Portomarín .
Condes de Fenosa, s/n.
(88 plazas).

Albergue Ferramenteiro.
Chantada, 3.

☎982 545 360. (130 plazas).

DÓNDE INFORMARSE:

Oficina de Información del
Concello de Portomarín.

☎982 545 070.

www.concellodeportomarin.es

PALAS DE REI:

Altitud: 565 m

Distancia a Melide: 15 km



Esta localidad debe su nombre a un supuesto palacio real construido remotamente en sus inmediaciones. El Camino Francés abandona Palas por el Campo dos Romeiros, tradicional lugar de encuentro de los peregrinos, donde se recomponían los grupos que se habían organizado espontáneamente.

QUÉ VER:

Templo de San Tirso.

ACOGIDA DE PEREGRINOS:

Albergue de la Xunta en Palas de Rei. Avda. de Compostela, s/n.

☎982 380 090 (66 plazas).

Albergue de la Xunta de O Mato. O Mato, Casanova (15 plazas)

Albergue - Pabellón de peregrinos de la Xunta.

Lugar de Os Chacotes, s/n. (100 plazas).

Albergue San Marcos.

Travesía de la Iglesia, s/n.

☎982 380 711 (71 plazas).

DÓNDE INFORMARSE:

Oficina de Información Concello de Palas de Rei.

Avda. de Compostela, 28.

☎982 380 001.

MELIDE:

Altitud: 457 m

Distancia a Arzúa: 17 km



Entre Leboreiro y Melide se encuentra uno de los tramos más hermosos del Camino. En Melide, el Camino se hace urbano. La ruta se integra en una villa con una identidad histórica de fuerte personalidad jacobea. Esta urbe fue repoblada en el siglo XIII por mandato de Alfonso IX.

QUÉ VER:

Iglesia de San Pedro. O Cruceiro de Melide. Templo parroquial. Iglesia románica de Santa María. Museo arqueológico. Museo Terra de Melide y Museo parroquial de Arte Sacro.



Puente Medieval en Arzúa

ACOGIDA DE PEREGRINOS:

Albergue de la Xunta en Melide
Rúa San Antón s/n.

☎ 981 507 275 (136 plazas).

DÓNDE INFORMARSE:

Oficina de Turismo en el
museo "Terra de Melide"

☎ 981 507 998

ARZÚA:

Altitud: 389 m

Distancia a Arca

(O Pino): 18 km



La tradición hizo que en el pasado los peregrinos a la salida de Triacastela, recogieran una piedra de una cantera vecina y con ella llegaban hasta los hornos de cal de Castañeda (Arzúa) para colaborar así en la construcción de la Catedral de Santiago.

QUÉ VER:

Capilla de la Magdalena.

ACOGIDA DE PEREGRINOS:

Albergue Vía Láctea.
(120 Plazas).

Albergue Santiago Apóstol.
(72 plazas).

Albergue Don Quijote.
(50 plazas).

Albergue de Peregrinos de la
Xunta en Arzúa.

Cima do Lugar, 6 (56 plazas).

☎ 981 500 455.

DÓNDE INFORMARSE:

Oficina de Información.
Concello de Palas de Rei.
Avda. de Compostela, 28.

☎ 982 380 001.

ARCA (O PINO):

Altitud: 280 m

Distancia a Santiago

de Compostela: 20 km



O Pedrouzo es el núcleo principal de la parroquia de Arca (O





Catedral de Santiago de Compostela



Pazo Raxoi.

Pino). Población de servicios al pie de la N-547, cuenta con variada oferta hostelera. A lo largo del año se organizan aquí ferias de ganado, fiestas gastronómicas, muestras ecuestres y conciertos de bandas populares o música folk.

ACOGIDA DE PEREGRINOS:

Albergue de Arca, O Pino. Lg de O Pedrouzo - Arca s/n (124 plazas).

☎ 649 880 954

SANTIAGO DE COMPOSTELA:

Altitud: 260 m



Después del Monte del Gozo nos encontramos con la alegría de la contemplación de la "Nueva Jerusalén" representada por la capital de la Comunidad Autónoma de Galicia, Santiago de Compostela. El peregrino llega a la Catedral a

través del barrio de San Lázaro, Rúa de San Pedro, Porta do Camiño, Rúa das Casas Reais y Plaza de Cervantes, para acceder, si no es Año Santo, a través de la puerta de acceso a la Catedral por la Plaza de la Inmaculada.

QUÉ VER:

Convento de Santo Domingo de Bonaval. Iglesia de Santa María del Camino. Capilla de Ánimas (s. XVII). Iglesia de San Benito. Convento de San Paio de Antealtares. Museo de Arte Sacro. Catedral. Palacio de Gelmírez. Hotel Reyes Católicos. Pazo de Raxoi. Colegio de San Jerónimo. Colegio de Fonseca. Casa del Cabildo. Casa del Deán. Casa de los Canónigos. Monasterio de San Martiño Pinario. Convento de San Francisco. Iglesia de San Miguel dos Agros. Convento de San Agustín. Iglesia de San Fiz de Solovio. Iglesia de Santa María Salomé. Colegiata de Santa María la Real de Sar.





Pórtico de la Gloria



San Martín Pinario (Santiago de Compostela)

ACOGIDA DE PEREGRINOS:

Albergue de Peregrinos de la Xunta de Pedrouzo-Arca-O Pino. (126 plazas). ☎ 686 744 055.

Albergue de la Xunta en el Monte do Gozo. ☎ 981 558 942. (800 plazas).

Albergue San Lázaro-Santiago. Rúa de San Lázaro (80 plazas).

Albergue del Seminario Menor. Belvis, s/n. ☎ 981 031 768 (200 plazas).

Albergue Fin del Camino. Rúa Moscova, s/n. ☎ 981 587 324 (110 plazas)

DÓNDE INFORMARSE:

Oficina de Información al peregrino (Xunta de Galicia). Rúa do Villar, 30-32.

☎ 981 584 081

Oficina de Turismo de la Xunta de Galicia. Rúa del Villar, 30-32.

☎ 981 584 081.

Oficina de Turismo de Santiago. Rúa do Villar, 63. ☎ 981 555 129.

Oficina de acogida al peregrino (S. I. Catedral) Rúa do Villar, 1. ☎ 981 568 846

Más información Acogida de Peregrinos en Galicia:



Asociaciones Jacobeas

Asociación de Amigos del Camino de Santiago de Burgos.
Fernán González, 28.
09004. Burgos.
Teléfono: 947 268 386
asociación@caminosantiagoburgos.com
www.caminosantiagoburgos.com.

Asociación de Amigos del Camino de Santiago de Palencia y Centro de Estudios y Documentación del Camino de Santiago.
Real Monasterio de San Zoilo.
34120. Carrión de los Condes (Palencia).
Teléfono: 979 880 902.
info@bibliotecajacobeas.org
www.bibliotecajacobeas.org

Asociación de Amigos del Camino de Santiago de Mansilla de las Mulas.
Casa de Cultura. Plaza de San Martín, 1. 24210. Mansilla de las Mulas (León).
www.amigoscaminomansilla.com.

Asociación de Amigos del Camino de Santiago Pulchra Leonina de León.
Avda. Independencia, 2. 5º Izq.
24001 León
Teléfono: 987 260 530
caminosantiagoleon@gmail.com

Asociación de Amigos del Camino de Santiago de Astorga y Comarca.
Siervas de María
Plaza de San Francisco, 3.
24700. Astorga (León).
Teléfono: 987 616 034 y 618 271 773
asociación@caminodesantiagoastorga.com
www.caminodesantiagoastorga.com.

Asociación de Amigos del Camino de Santiago del Bierzo Caseta de Madera (al lado del Crucero)
Avda. del Castillo 106
24400 Ponferrada
Teléfono: 987 419 283
asociacion@amigoscaminobierzo.org
www.amigoscaminobierzo.org



Direcciones de interés

INFORMACIÓN TURÍSTICA REGIONAL

www.turismocastillayleon.com/caminoscyl

OFICINA DE INFORMACIÓN

TURÍSTICA DE ÁVILA

San Segundo, 17.

“Casa de las Carnicerías”. 05001 Ávila

Tel. 920 21 13 87

oficinadeturismodeavila@jcyl.es

OFICINA DE INFORMACIÓN

TURÍSTICA DE BURGOS

Plaza Alonso Martínez 7 bajo

09003 Burgos

Tel. 947 20 31 25

oficinadeturismodeburgos@jcyl.es

OFICINA DE INFORMACIÓN

TURÍSTICA DE LEÓN

Plaza de la Regla, 2. 24002 León

Tel. 987 23 70 82

oficinadeturismodeleon@jcyl.es

OFICINA DE INFORMACIÓN

TURÍSTICA DE PALENCIA

Mayor, 31. 34001 Palencia

Tel. 979 70 65 23

oficinadeturismodepalencia@jcyl.es

OFICINA DE INFORMACIÓN

TURÍSTICA DE SALAMANCA

Pza. Mayor 32, 37002 Salamanca

Tel. 923 21 83 42

información@turismodesalamanca.com

OFICINA DE INFORMACIÓN

TURÍSTICA DE SEGOVIA

Plaza del Azoguejo, 1. 40001 Segovia

Tel. 921 46 67 20

info@turismodesegovia.

OFICINA DE INFORMACIÓN

TURÍSTICA DE SORIA

Medinaceli, 2. 42003 Soria

Tel. 975 21 20 52 • Fax. 975 22 12 89

oficinadeturismodesoria@jcyl.es

OFICINA DE INFORMACIÓN

TURÍSTICA DE VALLADOLID .

Pabellón de Cristal

Acera de Recoletos s/n.

47004 Valladolid

Tel. 983 21 93 10

oficinadeturismodevalladolid@jcyl.es

OFICINA DE INFORMACIÓN

TURÍSTICA DE ZAMORA

Príncipe de Asturias, 1. 49012 Zamora

Tel. 980 53 18 45

oficinadeturismodezamora@jcyl.es

INFORMACIÓN TURÍSTICA REGIONAL

Oficina de Promoción Turística

de Castilla y León en Madrid

Alcalá 105 28009 Madrid

Tel. 91 578 03 24

oficinademadridfundacionsiglo@gmail.com





INFORMACIÓN TURÍSTICA PROVINCIAL

SOCIEDAD PARA EL DESARROLLO DE LA PROVINCIA DE BURGOS

Consulado del Mar.
Paseo del Espolón 14. 09003 Burgos
Tel. 947 06 19 29
www.turismoburgos.org

CONSORCIO PROVINCIAL DE TURISMO DE LEÓN.

Edificio Torreón
Pza. de la Regla s/n. 24002 León.
Tel. 987 29 22 79
www.turisleon.com

SERVICIO DE TURISMO DIPUTACIÓN DE PALENCIA

Plaza de los Juzgados s/n, bajo.
34001 Palencia.
Tel. 673 050 077
www.palenciaturismo.es.

CONSEJO COMARCAL DEL BIERZO

Avda. de la Minería s/n 3º Edificio Minero.
24400 Ponferrada (León).
Tel. 987 42 35 51
www.turismobierzo.es





INFORMACIÓN:
www.turismocastillayleon.com



turismocastillayleon.com



[castillayleonesvida](https://www.facebook.com/castillayleonesvida)

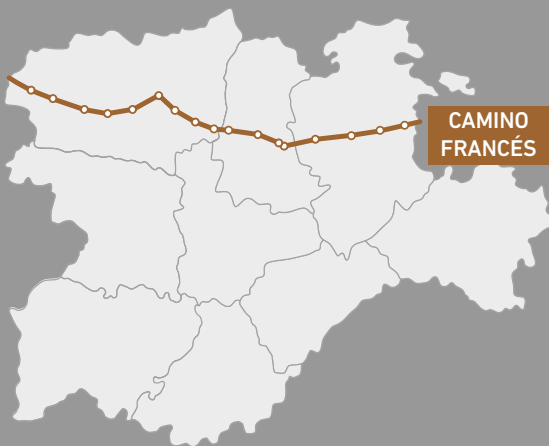
[Visitcastillayleon](https://www.visitcastillayleon.com)



[cylesvida](https://twitter.com/cylesvida)



[cylesvida](https://www.instagram.com/cylesvida)



**Junta de
Castilla y León**